

Biens classés et Zones de protection

L'église Saint-Etienne et le mur d'enceinte du cimetière (M) ainsi que l'ensemble formé par l'église, le presbytère, le cimetière et les abords à Court-Saint-Etienne (S)

Identification

Code interne : 25023-CLT-0005-01


Code DGO4 : COURT-SAINT-ETIENNE/5


Localisation


COURT-SAINT-ETIENNE

Ancienne(s) commune(s) : Court-Saint-Etienne

Cartographie

Cartographie globale : 

Cartographie du monument : 

Cartographie du site : 

Décision

Date d'arrêté : 04/12/1989 (classement)

Date de publication : 03/02/1990

Type(s) de classement

- **Monument**


- [Site](#)

Liens utiles


Aides régionales : [En savoir plus...](#)

Déductibilité fiscale : [En savoir plus...](#)

Document(s)



Arrêté - 27.22 Ko



Plan - 54.86 Ko



Google Earth - 15.17 Ko

[Tous les documents au format ZIP](#)



Le présent site de la DGO4 vise à mettre à disposition du public des informations à titre indicatif. La DGO4 n'assume aucune responsabilité juridique quant aux informations diffusées sur ce site. Seuls les documents originaux sont légaux.