

## Biens classés et Zones de protection

La façade, la toiture et la machinerie arrière du moulin hydraulique dénommé "Moulin de Cambron et d'Arenberg" (M); alentours et bief du cours d'eau situé à l'arrière du bâtiment (S)

### Identification

Code interne : 55004-CLT-0019-01


Code DGO4 : BRAINE-LE-COMTE/19


### Localisation


7090 BRAINE-LE-COMTE

Ancienne(s) commune(s) : Ronquières

### Cartographie

Cartographie globale : 

Cartographie du monument : 

Cartographie du site : 

### Décision

Date d'arrêté : 12/08/1988 (classement)

Date de publication : 19/10/1988

### Type(s) de classement

- **Monument**

- [Site](#)

## Liens utiles


Aides régionales : [En savoir plus...](#)

Déductibilité fiscale : [En savoir plus...](#)

## Document(s)



Arrêté - 37.96 Ko



Plan - 133.03 Ko



Google Earth - 14.98 Ko

[Tous les documents au format ZIP](#)



Le présent site de la DGO4 vise à mettre à disposition du public des informations à titre indicatif. La DGO4 n'assume aucune responsabilité juridique quant aux informations diffusées sur ce site. Seuls les documents originaux sont légaux.