

Biens classés et Zones de protection

Ferme (façades et toitures) ainsi que l'intérieur du colombier, de la bergerie, de l'aile nord avec son mobilier d'origine (M) et l'ensemble formé par cette ferme et ses abords (S) à Hollogne-su-Geer

Identification

Code interne : 64029-CLT-0020-01

Code DGO4 : GEER/19


Localisation


rue du Centre, 53


GEER

Ancienne(s) commune(s) : Hollogne-Sur-Geer

Cartographie

Cartographie globale : 

Cartographie du monument : 

Cartographie du site : 

Décision

Date d'arrêté : 09/01/1990 (classement)

Date de publication : 19/04/1990

Type(s) de classement

- [Monument](#)
- [Site](#)

Liens utiles

Aides régionales : [En savoir plus...](#)

Déductibilité fiscale : [En savoir plus...](#)

Document(s)



[Arrêté - 23.27 Ko](#)



[Plan - 63.79 Ko](#)



[Google Earth - 15.81 Ko](#)

[Tous les documents au format ZIP](#)



Le présent site de la DGO4 vise à mettre à disposition du public des informations à titre indicatif. La DGO4 n'assume aucune responsabilité juridique quant aux informations diffusées sur ce site. Seuls les documents originaux sont légaux.