

Biens classés et Zones de protection

Façades et toitures de l'ensemble des bâtiments du château ferme de Fisenne, ce inclus le logement du fermier situé dans l'aile sud-est (M) ainsi que les vestiges du parc et les alentours du château (S). Etablissement d'une zone de protection (ZP)

Identification

Code interne : 83013-CLT-0006-01

Code DGO4 : EREZEE/3Bis


Localisation


6997 EREZEE


Ancienne(s) commune(s) : Soy

Hameau : Fisenne

Cartographie

Cartographie globale : 

Cartographie du monument : 

Cartographie du site : 

Décision

Date d'arrêté : 19/08/1998 (classement)

Date de publication : 23/09/1998

Type(s) de classement

- Monument
- Site
- Zone de protection

Liens utiles

Aides régionales : [En savoir plus...](#)

Déductibilité fiscale : [En savoir plus...](#)

Dossier(s) Lié(s)

[83013-CL-
-0005-01](#)

Commentaire(s)

Un arrêté ministériel du 14/12/1998 modifie la liste des parcelles et leur contenance

Document(s)



[Arrêté - 21.59 Ko](#)



[Publication au Moniteur belge - 88.18 Ko](#)



[Plan n°01 partie 01 - 92.35 Ko](#)



[Plan n°02 partie 01 - 247.53 Ko](#)



[Google Earth - 21.37 Ko](#)

[Tous les documents au format ZIP](#)



Le présent site de la DGO4 vise à mettre à disposition du public des informations à titre indicatif. La DGO4 n'assume aucune responsabilité juridique quant aux informations diffusées sur ce site. Seuls les documents originaux sont légaux.