

Biens classés et zones de protection

Ferme du Caillou, à savoir la maison sise à front de la chaussée de Bruxelles, ainsi que le mur de clôture (M) et ensemble formé par ladite ferme, son jardin et ses dépendances (S)

Identification

Code interne : 25031-CLT-0009-01

Code DGO4 : GENAPPE/9


Localisation


1470 GENAPPE


Ancienne(s) commune(s) : Vieux-Genappe

Hameau : Le Caillou

Cartographie

Cartographie globale : 

Cartographie du monument : 

Cartographie du site : 

Décision

Date d'arrêté : 14/06/1951 (classement)

Type(s) de classement

- Monument

- Site

Liens utiles

Aides régionales : [En savoir plus...](#)

Déductibilité fiscale : [En savoir plus...](#)

Dossier(s) Lié(s)

[25031-
CLT-0027-01](#)

Document(s)



[Arrêté - 131.63 Ko](#)



[Plan - 6.92 Ko](#)

[Tous les documents au format ZIP](#)



Le présent site du SPW Territoire vise à mettre à disposition du public des informations à titre indicatif. Le SPW Territoire n'assume aucune responsabilité juridique quant aux informations diffusées sur ce site. Seuls les documents originaux sont légaux.