

Biens classés et zones de protection

L'église Sainte-Marguerite, sauf le petit édicule à droite de l'édifice (M) ainsi que l'ensemble formé par cette église, le cimetière, la cure et son jardin et la voirie le long du mur de la ferme (S)

Identification

Code interne : 25072-CLT-0022-01


Code DGO4 : NIVELLES/25


Localisation


1400 NIVELLES

Ancienne(s) commune(s) : Thines

Cartographie

Cartographie globale : 

Cartographie du monument : 

Cartographie du site : 

Décision

Date d'arrêté : 27/10/1982 (classement)

Date de publication au Moniteur belge : 13/01/1983

Type(s) de classement

- Monument

- Site

Liens utiles

Aides régionales : [En savoir plus...](#)

Déductibilité fiscale : [En savoir plus...](#)

Document(s)



Arrêté - 22.73 Ko



Plan - 58.1 Ko

[Tous les documents au format ZIP](#)



Le présent site du SPW Territoire vise à mettre à disposition du public des informations à titre indicatif. Le SPW Territoire n'assume aucune responsabilité juridique quant aux informations diffusées sur ce site. Seuls les documents originaux sont légaux.