

## Biens classés et zones de protection

Le champ de bataille de Waterloo, en partie déjà protégé par la loi du 26 mars 1914 (+ LASNE/Lasne-Chapelle-Saint-Lambert, Maransart, Ohain et Plancenoit et BRAINE-L'ALLEUD/Braine-l'Alleud)

**CLASSE**  
Patrimoine exceptionnel

- La totalité du site présente le caractère exceptionnel.

### Identification

Code interne : 25110-CLT-0017-01


Code DGO4 : WATERLOO/1 bis


### Localisation

WATERLOO

Ancienne(s) commune(s) : Waterloo

### Cartographie

Cartographie globale : 

Cartographie du site : 

### Décision

Date d'ouverture de la procédure : 28/03/2014

Date d'arrêté : 12/05/2015 (classement)

Date de publication au Moniteur belge : 17/07/2015

### Type(s) de classement

- Site

## Liens utiles


Aides régionales : [En savoir plus...](#)

Déductibilité fiscale : [En savoir plus...](#)

## Dossier(s) Lié(s)

[25110-  
CLT-0001-01](#)

## Document(s)



[Arrêté - 59.83 Ko](#)



[Publication au Moniteur belge - 31.85 Ko](#)



[Fiche d'analyse n°01 partie 01 - 277.36 Ko](#)



[Fiche d'analyse n°02 partie 01 - 1.85 Mo](#)



[Fiche d'analyse n°02 partie 02 - 1.3 Mo](#)



[Fiche d'analyse n°02 partie 03 - 1.07 Mo](#)



[Fiche d'analyse n°02 partie 04 - 661.7 Ko](#)



[Notification de procédure de \(dé\)classement - 587.98 Ko](#)



Plan - 859.5 Ko

Tous les documents au format ZIP



Le présent site du SPW Territoire vise à mettre à disposition du public des informations à titre indicatif. Le SPW Territoire n'assume aucune responsabilité juridique quant aux informations diffusées sur ce site. Seuls les documents originaux sont légaux.