

Biens classés et zones de protection

Les façades et la totalité de la toiture de la ferme dite "La Grande Bierwart" sise n°32, rue de Mellery (M) et les terrains environnants (S).

Identification

Code interne : 25117-CLT-0003-01

Code DGO4 : CHASTRE/3


Localisation


n°32, rue de Mellery


CHASTRE

Ancienne(s) commune(s) : Gentinnes

Cartographie

Cartographie globale : 

Cartographie du monument : 

Cartographie du site : 

Décision

Date d'arrêté : 07/06/1985 (classement)

Date de publication au Moniteur belge : 28/09/1985

Type(s) de classement

- Monument

- Site

Liens utiles

Aides régionales : [En savoir plus...](#)

Déductibilité fiscale : [En savoir plus...](#)

Document(s)



Arrêté - 46.81 Ko



Plan - 35.04 Ko

[Tous les documents au format ZIP](#)



Le présent site du SPW Territoire vise à mettre à disposition du public des informations à titre indicatif. Le SPW Territoire n'assume aucune responsabilité juridique quant aux informations diffusées sur ce site. Seuls les documents originaux sont légaux.