

Biens classés et zones de protection

Le château de Beloeil, avec ses ailes et dépendances, pont et balustrades, les deux pavillons d'entrée, l'obélisque dédié par le Maréchal de Ligne à son fils Charles, l'hôtel de la Couronne, le Pavillon ou Temple de Pomone, le Temple de Morphée, le Temple en ruines du jardin anglais et les Pavillons des Gardes (M). Ensemble du domaine de Beloeil, englobant les bâtiments cités ci-dessus, les fossés et douves, les ponts et balustrades, la cour d'honneur, le parc avec ses étangs et lacs, les jardins français et anglais, le potager, le bosquet J.J. Rousseau, l'île de Flore, le manège, le trieu, le parc à jeux (sources et berceaux), la Héronnière, le Bois Rond et l'allée qui y conduit, la grande avenue et une partie des bois longeant celle-ci (S)

CLASSÉ
Patrimoine exceptionnel - Le caractère exceptionnel concerne le site de l'ensemble du domaine du château des Princes de Ligne.

Identification

Code interne : 51008-CLT-0002-01


Code DGO4 : BELOEIL/2


Localisation


BELOEIL

Ancienne(s) commune(s) : Beloeil, Quevaucamps, Ellignies-Sainte-Anne

Cartographie

Cartographie globale : 

Cartographie du monument : 

Cartographie du site : 

Décision

Date d'arrêté : 20/06/1949 (classement)

Type(s) de classement

- Monument
- Site

Liens utiles

Aides régionales : [En savoir plus...](#)

Déductibilité fiscale : [En savoir plus...](#)


Document(s)



Arrêté - 241.98 Ko



Plan n°01 partie 01 - 265.36 Ko



Plan n°02 partie 01 - 63.1 Ko

[Tous les documents au format ZIP](#)



Le présent site du SPW Territoire vise à mettre à disposition du public des informations à titre indicatif. Le SPW Territoire n'assume aucune responsabilité juridique quant aux informations diffusées sur ce site. Seuls les documents originaux sont légaux.