

Biens classés et zones de protection

Charbonnage du Bois du Cazier: portique d'entrée et grille, anciennes écuries (façades et toitures), conciergerie, bâtiment de gauche (façades et toitures) excepté l'atelier du fond et le bloc de douches, bâtiment des machines du puits 1 (façades et toitures); bâtiment central (façades, toitures et charpentes métalliques); deux châssis à molettes, sans le bâtiment qu'ils chevauchent (M) et alentours comprenant le terril Saint-Charles (S), rue du Cazier

CLASSÉ
Patrimoine exceptionnel - Les éléments classés comme monument et le site classé présentent le caractère exceptionnel.

CLASSÉ
Patrimoine mondial - Est inscrit sur la liste du Patrimoine Mondial le site minier majeur du Bois du Cazier (2012).

Identification

Code interne : 52011-CLT-0036-01

Code DGO4 : CHARLEROI/36


Localisation


rue du Cazier


CHARLEROI

Ancienne(s) commune(s) : Marcinelle

Cartographie

Cartographie globale : 

Cartographie du monument : 

Cartographie du site : 

Décision

Date d'arrêté : 28/05/1990 (classement)

Date de publication au Moniteur belge : 06/10/1990

Type(s) de classement

- Monument
- Site

Liens utiles


Aides régionales : [En savoir plus...](#)

Déductibilité fiscale : [En savoir plus...](#)

Dossier(s) Lié(s)

[52011-
CLT-0080-01](#)

Document(s)



[Arrêté - 29.11 Ko](#)



[Plan n°01 partie 01 - 54.88 Ko](#)



[Plan n°02 partie 01 - 44.57 Ko](#)

[Tous les documents au format ZIP](#)



Le présent site du SPW Territoire vise à mettre à disposition du public des informations à titre

indicatif. Le SPW Territoire n'assume aucune responsabilité juridique quant aux informations diffusées sur ce site. Seuls les documents originaux sont légaux.