

## Biens classés et zones de protection

Château d'Antoing avec les ajoutes du XIXe s., l'enceinte avec ses tours du XIIe s. et la grande entrée dite Bolewerk, Place Bara (M) et l'ensemble formé par ce château, le parc entouré par l'enceinte et les murs y compris les communs, les parcs et le bois reliant ce parc au site de Crèvecoeur (S)

### Identification

Code interne : 57003-CLT-0001-01

Code DGO4 : ANTOING/1


### Localisation


Place Bara


7640 ANTOING

Ancienne(s) commune(s) : Antoing

### Cartographie

Cartographie globale : 

Cartographie du monument : 

Cartographie du site : 

### Décision

Date d'arrêté : 27/09/1972 (classement)

### Type(s) de classement

- Monument

- Site

## Liens utiles

Aides régionales : [En savoir plus...](#)

Déductibilité fiscale : [En savoir plus...](#)

## Document(s)



Arrêté - 65.51 Ko



Plan - 210.69 Ko

[Tous les documents au format ZIP](#)



Le présent site du SPW Territoire vise à mettre à disposition du public des informations à titre indicatif. Le SPW Territoire n'assume aucune responsabilité juridique quant aux informations diffusées sur ce site. Seuls les documents originaux sont légaux.