

Biens classés et zones de protection

Moulin de Survillers (façades, toitures, machinerie avec son bâti), rue du Val, n°1 (M), ensemble formé par la ferme et les ruines de l'ancien donjon, rue de Survillers, n°1; et la ferme, rue de Survillers, n°2 (EA) et extension de classement du méandre du Hoyoux (S) (+ MODAVE/Modave, Survillers)

Identification

Code interne : 61012-CLT-0022-01

Code DGO4 : MODAVE/11bis

Localisation


rue du Val, n°1


CLAVIER


Ancienne(s) commune(s) : Clavier


Hameau : Val Tibiémont

Cartographie

Cartographie globale : 

Cartographie du monument : 

Cartographie du site : 

Cartographie de l'ensemble architectural : 

Décision

Date d'arrêté : 04/01/1993 (classement)

Date de publication au Moniteur belge : 12/02/1993

Type(s) de classement

- Monument
- Site
- Ensemble architectural

Liens utiles

Aides régionales : [En savoir plus...](#)

Déductibilité fiscale : [En savoir plus...](#)

Dossier(s) Lié(s)

[61012-
CLT-0021-01](#)

Document(s)



[Arrêté - 27.38 Ko](#)



[Plan - 1.04 Mo](#)

[Tous les documents au format ZIP](#)



Le présent site du SPW Territoire vise à mettre à disposition du public des informations à titre indicatif. Le SPW Territoire n'assume aucune responsabilité juridique quant aux informations diffusées sur ce site. Seuls les documents originaux sont légaux.

