

Biens classés et zones de protection

La chapelle de Vervoz (façades, toitures et crypte), à l'exception de tout le mobilier, le mur de clôture du hameau, depuis la maison n°9, y compris les façades incorporées dans le mur, jusque devant la maison dite de "Strebelle" (M) et le château de Vervoz, ses dépendances, la chapelle, la grille qui longe la pâture qui borde l'étang et la chapelle, l'ancienne ferme jouxtant le château, le mur de clôture du hameau, les bâtiments des deux anciennes fermes (à l'exception de la maison dite de Strebelle), l'ancienne forge et la maison du forgeron (EA).

Identification

Code interne : 61012-CLT-0031-01

Code DGO4 : CLAVIER/11 sexto


Localisation


CLAVIER


Ancienne(s) commune(s) : Clavier

Hameau : Vervoz

Cartographie

Cartographie globale : 

Cartographie du monument : 

Cartographie de l'ensemble architectural : 

Décision

Date d'ouverture de la procédure : 26/11/2013

Date d'arrêté : 07/07/2015 (classement)

Date de publication au Moniteur belge : 15/10/2015

Type(s) de classement

- Monument
- Ensemble architectural

Liens utiles


Aides régionales : [En savoir plus...](#)

Déductibilité fiscale : [En savoir plus...](#)

Dossier(s) Lié(s)

[61012-
CLT-0014-01](#)


Document(s)



[Arrêté - 63.08 Ko](#)



[Publication au Moniteur belge - 30.14 Ko](#)



[Notification de procédure de \(dé\)classement - 914.8 Ko](#)



[Plan - 85.3 Ko](#)

[Tous les documents au format ZIP](#)



Le présent site du SPW Territoire vise à mettre à disposition du public des informations à titre indicatif. Le SPW Territoire n'assume aucune responsabilité juridique quant aux informations diffusées sur ce site. Seuls les documents originaux sont légaux.