

Biens classés et zones de protection

L'église Notre-Dame et mur du cimetière (M); ensemble formé par l'église et les terrains environnants (S)

Identification

Code interne : 61081-CLT-0007-01


Code DGO4 : TINLOT/9


Localisation


TINLOT

Ancienne(s) commune(s) : Ramelot

Cartographie

Cartographie globale : 

Cartographie du monument : 

Cartographie du site : 

Décision

Date d'arrêté : 03/01/1992 (classement)

Date de publication au Moniteur belge : 19/03/1992

Type(s) de classement

- Monument

- Site

Liens utiles

Aides régionales : [En savoir plus...](#)

Déductibilité fiscale : [En savoir plus...](#)

Document(s)



Arrêté - 15.1 Ko



Plan - 38.78 Ko

[Tous les documents au format ZIP](#)



Le présent site du SPW Territoire vise à mettre à disposition du public des informations à titre indicatif. Le SPW Territoire n'assume aucune responsabilité juridique quant aux informations diffusées sur ce site. Seuls les documents originaux sont légaux.