

Biens classés et zones de protection

La totalité du Château de Waroux ainsi que les façades et toitures de la ferme à Ans (M) ainsi que le site (S) formé par le château, la ferme et les terrains environnants

Identification

Code interne : 62003-CLT-0005-01

Code DGO4 : ANS/3


Localisation


Rue de Waroux, 301


4430 ANS

Ancienne(s) commune(s) : Alleur

Cartographie

Cartographie globale : 

Cartographie du monument : 

Cartographie du site : 

Décision

Date d'arrêté : 25/10/1977 (classement)

Type(s) de classement

- Monument


- Site

Liens utiles


Aides régionales : [En savoir plus...](#)

Déductibilité fiscale : [En savoir plus...](#)

Document(s)



Arrêté - 53.72 Ko



Plan - 18.86 Ko

Tous les documents au format ZIP



Le présent site du SPW Territoire vise à mettre à disposition du public des informations à titre indicatif. Le SPW Territoire n'assume aucune responsabilité juridique quant aux informations diffusées sur ce site. Seuls les documents originaux sont légaux.