

Biens classés et zones de protection

Le tronçon de l'areine de la Chartreuse à Liège, comprenant la galerie principale et les ouvrages accessoires (rotices et puits) (M) et son périmètre de site repris au plan (S).

Identification

Code interne : 62063-CLT-0508-01


Code DGO4 : LIEGE/476


Localisation


LIEGE

Ancienne(s) commune(s) : Liège, Grivegnée

Cartographie

Cartographie globale : 

Cartographie du monument : 

Cartographie du site : 

Décision

Date d'ouverture de la procédure : 14/09/2020

Date d'arrêté : 18/03/2021 (classement)

Type(s) de classement

- Monument

- Site

Liens utiles

Aides régionales : [En savoir plus...](#)

Déductibilité fiscale : [En savoir plus...](#)

Document(s)



Arrêté - 82.25 Ko



Fiche d'analyse - 581.44 Ko



Notification de procédure de (dé)classement - 27.69 Ko



Plan - 76.15 Ko

[Tous les documents au format ZIP](#)



Le présent site du SPW Territoire vise à mettre à disposition du public des informations à titre indicatif. Le SPW Territoire n'assume aucune responsabilité juridique quant aux informations diffusées sur ce site. Seuls les documents originaux sont légaux.