

Biens classés et zones de protection

Tumulus situé à Lamine (M) et ensemble formé par ce tumulus et la parcelle sur laquelle il se trouve (S)

Identification

Code interne : 64063-CLT-0004-01


Code DGO4 : REMICOURT/4


Localisation


REMICOURT

Ancienne(s) commune(s) : Lamine

Cartographie

Cartographie globale : 

Cartographie du monument : 

Cartographie du site : 

Décision

Date d'arrêté : 16/10/1975 (classement)

Type(s) de classement

- Monument

- Site

Liens utiles

Aides régionales : [En savoir plus...](#)

Déductibilité fiscale : [En savoir plus...](#)

Document(s)



Arrêté - 86.63 Ko



Plan - 28.9 Ko

[Tous les documents au format ZIP](#)



Le présent site du SPW Territoire vise à mettre à disposition du public des informations à titre indicatif. Le SPW Territoire n'assume aucune responsabilité juridique quant aux informations diffusées sur ce site. Seuls les documents originaux sont légaux.