

Biens classés et zones de protection

Façades et toitures entre les deux tours rondes au droit de la falaise du château de Walzin, ainsi que les façades et toitures de la tour dite du "15ème siècle"(M) et ensemble formé par le château de Walzin, la roche "Al penne" avec à son sommet les ruines de Caverenne, y compris l'ensemble boisé La Lesse et une partie de la plaine alluviale (S)



- La totalité du site classé présente le caractère exceptionnel.

Identification

Code interne : 91034-CLT-0065-01


Code DGO4 : DINANT/65-68


Localisation


DINANT

Ancienne(s) commune(s) : Dréhance

Cartographie

Cartographie globale : 

Cartographie du monument : 

Cartographie du site : 

Décision

Date d'arrêté : 19/09/1997 (classement)

Date de publication au Moniteur belge : 25/11/1997

Type(s) de classement


- Monument
- Site

Liens utiles

Aides régionales : [En savoir plus...](#)

Déductibilité fiscale : [En savoir plus...](#)

Document(s)




Arrêté - 118.83 Ko



Publication au Moniteur belge - 125.94 Ko



Plan n°01 partie 01 - 62.43 Ko



Plan n°02 partie 01 - 884.16 Ko

Tous les documents au format ZIP



Le présent site du SPW Territoire vise à mettre à disposition du public des informations à titre indicatif. Le SPW Territoire n'assume aucune responsabilité juridique quant aux informations diffusées sur ce site. Seuls les documents originaux sont légaux.