

## Biens classés et zones de protection

Gare (façades et toitures) (M) et ensemble formé par cet édifice et les terrains environnants (S).

### Identification

Code interne : 91141-CLT-0010-01


Code DGO4 : YVOIR/10


### Localisation


YVOIR

Ancienne(s) commune(s) : Godinne

### Cartographie

Cartographie globale : 

Cartographie du monument : 

Cartographie du site : 

### Décision

Date d'arrêté : 23/10/1989 (classement)

Date de publication au Moniteur belge : 17/01/1990

### Type(s) de classement

- Monument

- [Site](#)

## Liens utiles

Aides régionales : [En savoir plus...](#)

Déductibilité fiscale : [En savoir plus...](#)

## Document(s)



[Arrêté - 16.83 Ko](#)




[Plan n°01 partie 01 - 44.98 Ko](#)



[Plan n°02 partie 01 - 164.52 Ko](#)

[Tous les documents au format ZIP](#)



Le présent site du SPW Territoire vise à mettre à disposition du public des informations à titre indicatif. Le SPW Territoire n'assume aucune responsabilité juridique quant aux informations diffusées sur ce site. Seuls les documents originaux sont légaux.