

Biens classés et zones de protection

Pont de Jambes (M) et ensemble formé par le pont de Jambes et ses abords immédiats à savoir les deux berges de la Meuse et les voiries qui les bordent jusqu'aux alignements (S)

Identification

Code interne : 92094-CLT-0150-01


Code DGO4 : NAMUR/161


Localisation


NAMUR

Ancienne(s) commune(s) : Jambes, Namur

Cartographie

Cartographie globale : 

Cartographie du monument : 

Cartographie du site : 

Décision

Date d'arrêté : 04/12/1989 (classement)

Date de publication au Moniteur belge : 08/02/1990

Type(s) de classement

- Monument


- Site

Liens utiles

Aides régionales : [En savoir plus...](#)

Déductibilité fiscale : [En savoir plus...](#)

Document(s)



Arrêté - 49.95 Ko



Plan - 20.6 Ko

[Tous les documents au format ZIP](#)



Le présent site du SPW Territoire vise à mettre à disposition du public des informations à titre indicatif. Le SPW Territoire n'assume aucune responsabilité juridique quant aux informations diffusées sur ce site. Seuls les documents originaux sont légaux.