

Biens classés et zones de protection

La chapelle Saint-Servais et son mobilier et la ferme fortifiée (façade nord et tour de guet ainsi que la toiture de ces deux parties de l'édifice) (M) et ensemble formé par ces bâtiments et les terrains qui l'entourent (S)

Identification

Code interne : 92097-CLT-0002-01

Code DGO4 : OHEY/2


Localisation


OHEY


Ancienne(s) commune(s) : Evelette

Hameau : Tahier

Cartographie

Cartographie globale : 

Cartographie du monument : 

Cartographie du site : 

Décision

Date d'arrêté : 04/11/1976 (classement)

Type(s) de classement

- Monument

- Site

Liens utiles

Aides régionales : [En savoir plus...](#)

Déductibilité fiscale : [En savoir plus...](#)

Document(s)



Arrêté - 29.37 Ko



Plan - 44.46 Ko

[Tous les documents au format ZIP](#)



Le présent site du SPW Territoire vise à mettre à disposition du public des informations à titre indicatif. Le SPW Territoire n'assume aucune responsabilité juridique quant aux informations diffusées sur ce site. Seuls les documents originaux sont légaux.