

Biens classés et zones de protection

Château de Lesve (façades extérieures, toitures et stucs Louis XVI décorant la "Chambre Monseigneur", pièce avec alcôve dans l'aile accolée à gauche du volume principal côté jardin) et Orangerie (façades extérieures et toitures) avec les deux longs murs de soutènement qui l'encadrent et l'emmarchement qui la précède ponctué par deux pilastres Louis XVI (M) et ensemble formé par le château, l'Orangerie, les remises à voitures du XIXe siècle, la cour d'entrée et l'étroite cour derrière les dépendances plus le cimetière et ses murs en contre-haut, les jardins en terrasses bordés de beaux murs, l'un centré par un bassin octogonal en pierre bleue, l'autre par un bassin rond entouré d'une charmille, la prairie entourée d'arbres (hêtres, tilleuls, chataîgniers) qui prologne les jardins vers le Sud-Ouest avec le portail d'entrée vâ l'ouest et l'étang à côté de la ferme (S)

Identification

Code interne : 92101-CLT-0014-01


Code DGO4 : PROFONDEVILLE/11


Localisation


PROFONDEVILLE

Ancienne(s) commune(s) : Lesve

Cartographie

Cartographie globale : 

Cartographie du monument : 

Cartographie du site : 

Décision

Date d'arrêté : 14/06/1993 (classement)

Date de publication au Moniteur belge : 03/07/1993

Type(s) de classement

- Monument
- Site

Liens utiles

Aides régionales : [En savoir plus...](#)

Déductibilité fiscale : [En savoir plus...](#)

Document(s)



Arrêté - 66.54 Ko



Plan - 37.56 Ko

[Tous les documents au format ZIP](#)



Le présent site du SPW Territoire vise à mettre à disposition du public des informations à titre indicatif. Le SPW Territoire n'assume aucune responsabilité juridique quant aux informations diffusées sur ce site. Seuls les documents originaux sont légaux.