






























LEGENDES DU PLAN DE SECTEUR ¹

ANCIENNES LEGENDES (du 20 février 1973 au 28 mars 1998) ² <i>Arrêté royal du 28 décembre 1972 (MB 10/02/1973), entré vigueur le 20 février 1973 et arrêtés adoptant les plans de secteur (1977-1987) ou les révisant</i> <i>+ décret du 25 juillet 1996 (MB 17/09/1996, en vigueur le 27/09/1996)</i>	ANCIENNES LEGENDES (du 1^{er} mars 1998 ³ au 31 mai 2017) <i>Légende transposée en vertu du décret du 27 novembre 1997 (MB 12/02/1998), entré en vigueur le 1^{er} mars 1998 et de l'arrêté du 29 avril 1999 (MB 28/05/1999)</i> <i>+ décrets des 18/07/2002, 3/02/2005 et 30/04/2009 (MB des 21/09/2002, 1/03/2005 et 2/06/2009), en vigueur les 1/10/2002, 11/03/2005 et 12/06/2009</i>	LEGENDE EN VIGUEUR (à partir du 1^{er} juin 2017) <i>Légende transposée en vertu du décret du 20 juillet 2016 (MB 14/11/2016) et de l'arrêté du 22 déc 2016 (MB 03/04/2016), entré en vigueur le 1^{er} juin 2017 (CoDT) (en particulier l'article D.II.63 et l'annexe 3)</i> <i>+ arrêté du 9 mai 2019 (MB 14 et 29/11/2019) entré en vigueur le 14 novembre 2019 (annexe 3)</i>
---	--	---

AFFECTATIONS (1/3)

Zones destinées à l'urbanisation (1/2)			
Zone d'habitat (art. 170, 1.0)		Zone d'habitat (art. 26)	
Zones d'habitat revêtues d'une indication de densité : - zone à forte densité (A) (*) - zone à moyenne densité (B) (*) - zone à faible densité (C) (*) (art. 171, 1.2.2)	  		
Parc résidentiel (art. 171, 1.2.1.4)			
Zone d'habitat à caractère rural (art. 171, 1.2.2)		Zone d'habitat à caractère rural (art. 27)	
Zone d'équipements communautaires et d'utilité publique (art. 182, 6.2)		Zone de services publics et d'équipements communautaires (art. 28)	
Zone d'extension d'équipement communautaire et d'utilité publique			
Domaine militaire (art. 182, 6.1)			
Zone de servitude (**)			
Champ d'aviation existant			
Champ d'aviation à créer			
Zone portuaire			
		Zone de services publics et d'équipements communautaires – Centre d'enfouissement technique (art. 28, §2, al.1er)	
		Zone de services publics et d'équipements communautaires – Centre d'enfouissement technique désaffecté (art. 28, §2, al.3) (***)	
Zone de loisirs (art. 181, 5.0)		Zone de loisirs (art. 29)	
Zone d'extension de loisirs			
Zone de récréation et de séjour (art. 181, 5.2)			
Zone d'extension de récréation et de séjour			
Zone de récréation (art. 181, 5.1)			
Zone d'extension de récréation (**)			
Station touristique (jusqu'au 26/09/1996) (**)		Zone mixte d'habitat et de loisirs (à partir du 27/09/96)	
Zone de loisirs à prescriptions particulières (**)			
Zone de récréation à prescriptions particulières (**)			

¹ La classification des éléments est faite sur base de la légende « CoDT » (3^{ème} colonne) à partir de laquelle il est possible de remonter vers les éléments de légende antérieurs.










































² Les numéros des articles mis en référence sont ceux de la version initiale du CWATU adopté par l'Exécutif régional wallon le 15 mai 1984.

³ Les zones du plan de secteur, telles que définies par le décret du 27 novembre 1997, entré en vigueur le 1^{er} mars 1998, doivent être interprétées de cette manière depuis cette date, même si la formalisation de la légende n'a été définie que par l'arrêté du 29 avril 1999.

(*) Élément prévu par l'arrêté royal du 28 décembre 1972 relatif à la légende des plans de secteur mais n'ayant jamais été utilisé.

(**) Élément prévu par l'arrêté de l'Exécutif régional wallon du 20 juillet 1989 relatif au site des Lacs de l'Eau d'Heure.

(***) Élément prévu par l'arrêté du 29 avril 1999 relatif à la légende des plans de secteur mais n'ayant jamais été utilisé.

ANCIENNES LEGENDES (1972-1998)		ANCIENNES LEGENDES (1 ^{ER} MARS 1998-31 mai 2017)		LEGENDE EN VIGUEUR (à partir du 1 ^{ER} juin 2017)		
AFFECTATIONS (2/3)						
Zones destinées à l'urbanisation (2/2)						
				Zones d'activité économique (art. D.II. 28) :		
Zone artisanale ou zone de moyennes et petites entreprises (art.173, 2.1.3)		Zone d'activité économique mixte (art. 30)		1. Zone d'activité économique mixte (art. D.II. 29)		
Zone d'extension de zone artisanale ou de petites et moyennes entreprises						
Zone d'industrie de recherche						
Zone de services (art. 174.3.0)						
Zone principalement destinée à l'implantation d'entreprises de distribution de grande dimension (art. 174,3.1)						
Zone d'extension de services						
Zone industrielle (art. 172.2.0)		Zone d'activité économique industrielle (art. 30) <i>(jusqu'au 11 juin 2009)</i>		2. Zone d'activité économique industrielle (art. D.II. 30)		
Zone d'industrie thermale						
Zone d'industries de nature à perturber le milieu de vie (art. 173, 2.1.2) (*)						
Zone d'industries polluantes (art. 173, 2.1.1) (*)						
Zone d'industrie chimique						
Zone d'industrie nucléaire						
		Zone d'activité économique spécifique - Agro-économique (art. 31)		3. Zone d'activité économique spécifique Agro-économique (art. D.II. 31, § 1er)		
		Zone d'activité économique spécifique - Grande distribution (art. 31)		4. Zone d'activité économique spécifique Grande distribution (art. D.II. 31, § 1er)		
		Zone d'activité économique spécifique - Risque majeur (art. 31) (***)		5. Zone d'activité économique spécifique Risque majeur (art. D.II. 31, § 2)		
Zone d'extraction (art. 182.6.3) ⁴ (la teinte de fond correspond à la destination primitive ou future) ⁵	     	Zone d'extraction (art. 32) ⁶		6. Zone de dépendances d'extraction (art. D.II. 33)	 <i>(Jusqu'au 13 nov 19)</i>	 <i>(A partir du 14 nov 19)</i>
Zone d'extension d'extraction (art. 183.7.1) (la teinte de fond correspond à la destination avant exploitation)						
Zone d'extension d'industrie		Zone d'aménagement différé à caractère industriel (art. 34) <i>(jusqu'au 11 juin 2009)</i>		7. Zone d'aménagement communal concerté à caractère économique (art. D.II. 32)		
Zone d'extension d'industrie (bassin de décantation)						
Zone d'extension d'industrie thermale						
Zone d'extension d'industrie de recherche du Sart-Tilman						
Zone d'extension d'industrie (grande entreprise)						
				Zone d'enjeu régional (art. D.II. 34)		
				Zone d'enjeu communal (art. D.II. 35)		

⁴ Les zones d'extraction dont l'extraction s'est terminée avant l'entrée en vigueur du décret du 27 novembre 1997 (le 1^{er} mars 1998) reçoivent la destination mentionnée par la teinte de fond. L'Administration ne dispose pas d'information permettant d'identifier ces cas.

⁵ La légende initiale de l'AR du 28 décembre 1972 comportait un « C » en surimpression. Cette représentation a été retenue pour les premiers plans de secteur. La plupart ont cependant représenté les zones d'extraction sans la surimpression « C » et avec indication de la teinte de fond, d'où la présentation retenue ici.

⁶ Les zones d'extraction dont l'exploitation s'est terminée entre l'entrée en vigueur du décret du 18 juillet 2002 (le 1^{er} octobre 2002) et du décret du 3 février 2005 (le 11 mars 2005) sont réaffectées en zones d'espaces verts. L'administration n'a pas connaissance de tels cas.

(*) Elément prévu par l'arrêté royal du 28 décembre 1972 relatif à la légende des plans de secteur mais n'ayant jamais été utilisé.

(***) Elément prévu par l'arrêté du 29 avril 1999 relatif à la légende des plans de secteur mais n'ayant jamais été utilisé.

ANCIENNES LEGENDES (1972-1998)	ANCIENNES LEGENDES (1^{ER} MARS 1998-31 mai 2017)	LEGENDE EN VIGUEUR (à partir du 1^{er} juin 2017)
---------------------------------------	--	--

AFFECTATIONS (3/3)

Zones non destinées à l'urbanisation :					
Zone rurale (art. 175, 4.0) ⁷		Zone agricole (art. 35)		Zone agricole (art. D.II.36)	
Zone agricole (art. 176, 4.1)					
Zone de bassin de décantation					
Zone d'extension de bassin de décantation					
Zone forestière (art. 177, 4.2)		Zone forestière (art. 36)		Zone forestière (art. D.II. 37)	
Zone forestière destinée à l'exploitation d'un champ de tir à caractère industriel					
Zone d'espaces verts (art. 178, 4.3)		Zone d'espaces verts (art. 37)		Zone d'espaces verts (art. D.II. 38)	
Zone tampon (art. 179, 4.5)					
Zone naturelle (art. 178, 4.3.1)		Zone naturelle (art. 38)		Zone naturelle (art. D.II. 39)	
Zone naturelle d'intérêt scientifique ou réserve naturelle (art. 178, 4.3.2)					
Zone de parc (art. 179, 4.4)		Zone de parc (art. 39)		Zone de parc (art. D.II. 40)	
				Zone d'extraction (art. D.II. 41), devenant :	
				- zone agricole	
				- zone forestière	
				- zone d'espaces verts	
				- zone naturelle	
				au terme de l'exploitation	

Zones dont l'affectation est définie par un document d'aménagement local

		Toutes affectations destinées à l'urbanisat.	Toutes affectations sauf la ZE et la ZAEI ⁸	Toutes affectations
Zone d'extension d'habitat (art. 170, 1.1)		Zone d'aménagement différé (art. 33) (jusqu'au 10/03/2005)	ZAD	Zone d'aménagement communal concerté (art. D.II. 42)
Zone d'extension d'habitat à caractère rural ⁹				ZACC
		Zone non destinée à l'urbanisation		
Zone d'extension de parcs résidentiels		Zone d'espaces verts (art. 37)		

PERIMETRES

		Périmètre de point de vue remarquable (art. 40, 1°)		Périmètre de point de vue remarquable (art. D.II. 21, § 2, 1°)		(Jusqu'au 13 nov 19)		(A partir du 14 nov 19)
		Périmètre de liaison écologique (art. 40, 2°)		Périmètre de liaison écologique (art D.II. 21, § 2, 2°)				
Zone rurale d'intérêt paysager (art. 180, 4.6.1)		Périmètre d'intérêt paysager (art. 40, 3°)		Périmètre d'intérêt paysager (art. D.II. 21, § 2, 3°)				
Zone paysagère (**)								
Zone et site d'intérêt culturel, historique ou esthétique (art. 171,1.2.3)		Périmètre d'intérêt culturel, historique ou esthétique (art. 40, 4°)		Périmètre d'intérêt culturel, historique ou esthétique (art. D.II. 21, § 2, 4°)				
		Périmètre d'extension de zone d'extraction (art. 40, 7°) (***)		Périmètre d'extension de zone d'extraction (art. D.II. 21, § 2, 5°)		(Jusqu'au 13 nov 19)		(A partir du 14 nov 19)

NON AFFECTE

Non affecté ¹⁰ + parties de plans de secteur annulées par le CE et non rétablies		sans couleur ni surimpression	Non affecté : domaines des infrastructures ferroviaires ou aéroportuaires et ports autonomes (art.21) + parties de plans de secteur annulées par le CE et non rétablies		sans couleur ni surimpression	Non affecté : domaines des infrastructures ferroviaires ou aéroportuaires et ports autonomes (art. D.II.19) + parties de plans de secteur annulées par le CE et non rétablies		sans couleur ni surimpression
--	--	-------------------------------	--	--	-------------------------------	--	--	-------------------------------

⁷ Attention : ne pas confondre avec les terrains non affectés.

⁸ ZE : zone d'extraction, ZAEI : zone d'activité économique industrielle

⁹ Sur certains plans de secteur, ces zones comportaient un « HR » en surimpression, sans teinte de fond.

¹⁰ Attention : ne pas confondre avec la zone rurale (voir page 3).

(**) Elément prévu par l'arrêté de l'Exécutif régional wallon du 20 juillet 1989 relatif au site des Lacs de l'Eau d'Heure.

(***) Elément prévu par l'arrêté du 29 avril 1999 relatif à la légende des plans de secteur mais n'ayant jamais été utilisé.

ANCIENNES LEGENDES (1972-1998)		ANCIENNES LEGENDES (1 ^{ER} MARS 1998-31 mai 2017)		LEGENDE EN VIGUEUR (à partir du 1 ^{ER} juin 2017)	
INFRASTRUCTURES					
Réseau des principales voies de communication (art. 169)		Tracé existant et projeté (ou le périmètre de réservation qui en tient lieu à partir du 11/3/2005) du réseau des principales infrastructures de communication et de transport de fluides et d'énergie (art. 23)		Réseau des principales infrastructures de communication et de transport de fluides et d'énergie (art. D.II.21, § 1er, al. 1er 2° et al. 3) ¹¹	
Autoroute existante		Autoroute existante		Autoroute existante	
Autoroute en projet		Autoroute en projet		Autoroute en projet	
Route express existante		Route de liaison régionale existante		Route de liaison régionale existante	
Route de grande circulation existante					
Route express en projet		Route de liaison régionale en projet		Route de liaison régionale en projet	
Route de grande circulation en projet					
Ligne ferroviaire existante		Ligne ferroviaire existante		Ligne ferroviaire existante	
Ligne ferroviaire à créer		Ligne ferroviaire en projet		Ligne ferroviaire en projet	
Voie navigable existante		Voie navigable existante		Voie navigable existante, en ce compris les plans d'eau qu'elle forme	
Voie navigable à créer		Voie navigable en projet		Voie navigable en projet, en ce compris les plans d'eau qu'elle forme	
Voie navigable et plan d'eau					
Zone de plan d'eau (**)					
Ligne électrique à haute tension existante		Ligne électrique à haute tension existante		Ligne électrique à haute tension existante	
Ligne électrique à haute tension à créer		Ligne électrique à haute tension en projet		Ligne électrique à haute tension en projet	
Canalisation isolée existante		Canalisation existante		Canalisation existante (à l'exception de l'eau)	
Canalisation isolée à créer		Canalisation en projet		Canalisation en projet (à l'exception de l'eau)	
Zone de réservation (art. 183, 7.3)		Périmètre de réservation (art. 40, 6°)		Périmètre de réservation d'infrastructure principale (art. D.II. 21, § 1er, al.2)	

PRESCRIPTIONS SUPPLEMENTAIRES			
Prescription supplémentaire (régionale ou spécifique : voir la définition dans l'arrêté de révision du plan de secteur correspondant)	★ + n° d'ordre communal ★ R.x.x ★ S.x.x ★ W.x ★ C.x.	Prescription supplémentaire (art. D.II. 21, § 3) ¹²	★ S n°
Zones sur lesquelles portent les modifications d'affectation constituant une compensation planologique phasée	CP.x		

LIMITES	
Limites des plans de secteur	● ● ● ● ● ● (jusqu'au 13 novembre 2019) (à partir du 14 novembre 2019) ● ● ● ● ● ●

¹¹ Seules les infrastructures qui correspondent au prescrit des articles R.II.21 1 à 4 constituent les principales infrastructures de communication et de transport de fluides et d'énergie inscrites au plan de secteur.

¹² Toutes les prescriptions supplémentaires existantes (qu'elles soient régionales ou spécifiques) restent d'application pour autant qu'elles soient compatibles avec les prescriptions relatives à la destination inscrite en teinte de fond. Il en est de même pour les compensations planologiques phasées (CP.x).

(**) Élément prévu par l'arrêté de l'Exécutif régional wallon du 20 juillet 1989 relatif au site des Lacs de l'Eau d'Heure.

ANCIENNES LEGENDES (1972-1998)		ANCIENNES LEGENDES (1 ^{ER} MARS 1998-31 mai 2017)		LEGENDE EN VIGUEUR (à partir du 1 ^{ER} juin 2017)	
ELEMENTS DE LA LEGENDE SUPPRIMES					
Zone de servitude aérienne					
Zone à réover (art. 183, 7.4)					
Zone rurale d'intérêt touristique (art.180, 4.6.2) (*)					
Golf (**)					
Site classé					
Site à classer					
Site archéologique					
Site naturel souterrain					
Zone destinée au versage des immondices à réover					
Zone de rénovation globale					
Zone de protection de station de radioguidage					
Zone de protection particulière					
Zone de restriction générale					
Zone de restriction particulière					
Equipement sportif de plein air : hippodrome, centre d'entraînement et d'élevage des chevaux					
Parc naturel					
Zone de création de plan d'eau					
Zone du parc urbain international 'Mergelland'					
Zone de protection des richesses naturelles souterraines					
Boulevard de canalisation existant (*)					
Boulevard de canalisation à créer (*)					
Zone de servitude (art. 183, 7.3)					
		Périmètre de remembrement légal de biens ruraux (art. 40, 8°) (jusqu'au 30/09/2002) (***)			
		Périmètre de bien immobilier classé : M (monument), S (site), SA (site archéologique), EA (ensemble architectural), ZP (zone de protection) (art. 40, 10°) (jusqu'au 30/09/2002) (***) etc.	 		
		Périmètre de protection visé par la législation sur la protection de la nature (art. 40, 11°) (jusqu'au 30/09/2002) (***)			
Zone de captage (art.183, 7.2)		Périmètre de prévention de captage (art. 40, 9°) (jusqu'au 30/09/2002)			
Point de captage ¹³					
Zone inondable (art. 183, 7.5)		Périmètre de risque naturel prévisible ou de contrainte géotechnique majeure : I (inondation) (art. 40, 5°)			
		Périmètre de risque naturel prévisible ou de contrainte géotechnique majeure : E (éboulement), G (glissement de terrain), K (effondrement karstique), Mi (minier), T (sismique), A (protection des eaux souterraines) (art. 40, 5°) (***) etc.	 		
Canalisation isolée existante de transport d'eau ¹⁴		Canalisation existante de transport d'eau ¹⁵			
					<p><i>N'existent plus au plan de secteur depuis le 1^{er} octobre 2002 :</i></p> <p><i>sont d'application les prescriptions relatives à la destination correspondant à la teinte de fond inscrite au plan de secteur</i></p>
					<p><i>N'existent plus au plan de secteur depuis le 1^{er} juin 2017 :</i></p> <p><i>sont d'application les prescriptions relatives à la destination correspondant à la teinte de fond inscrite au plan de secteur</i></p>

¹³ Les galeries drainantes (plans de secteur de Liège et de Huy-Waremme) sont représentées par une suite de points de captage : (ne pas confondre avec les canalisations existantes de transport d'eau).

¹⁴ Sur les plans de secteurs de Liège et Huy-Waremme, les canalisations existantes de transport d'eau sont représentées par une suite de triangles : (ne pas confondre avec les galeries drainantes).

(*) Elément prévu par l'arrêté royal du 28 décembre 1972 relatif à la légende des plans de secteur mais n'ayant jamais été utilisé.

(**) Elément prévu par l'arrêté de l'Exécutif régional wallon du 20 juillet 1989 relatif au site des Lacs de l'Eau d'Heure.

(***) Elément prévu par l'arrêté du 29 avril 1999 relatif à la légende des plans de secteur mais n'ayant jamais été utilisé.

NB. Chaque arrêté adoptant le plan de secteur ou ses révisions doit être consulté afin de prendre connaissance des éventuelles conditions assortissant ces décisions.