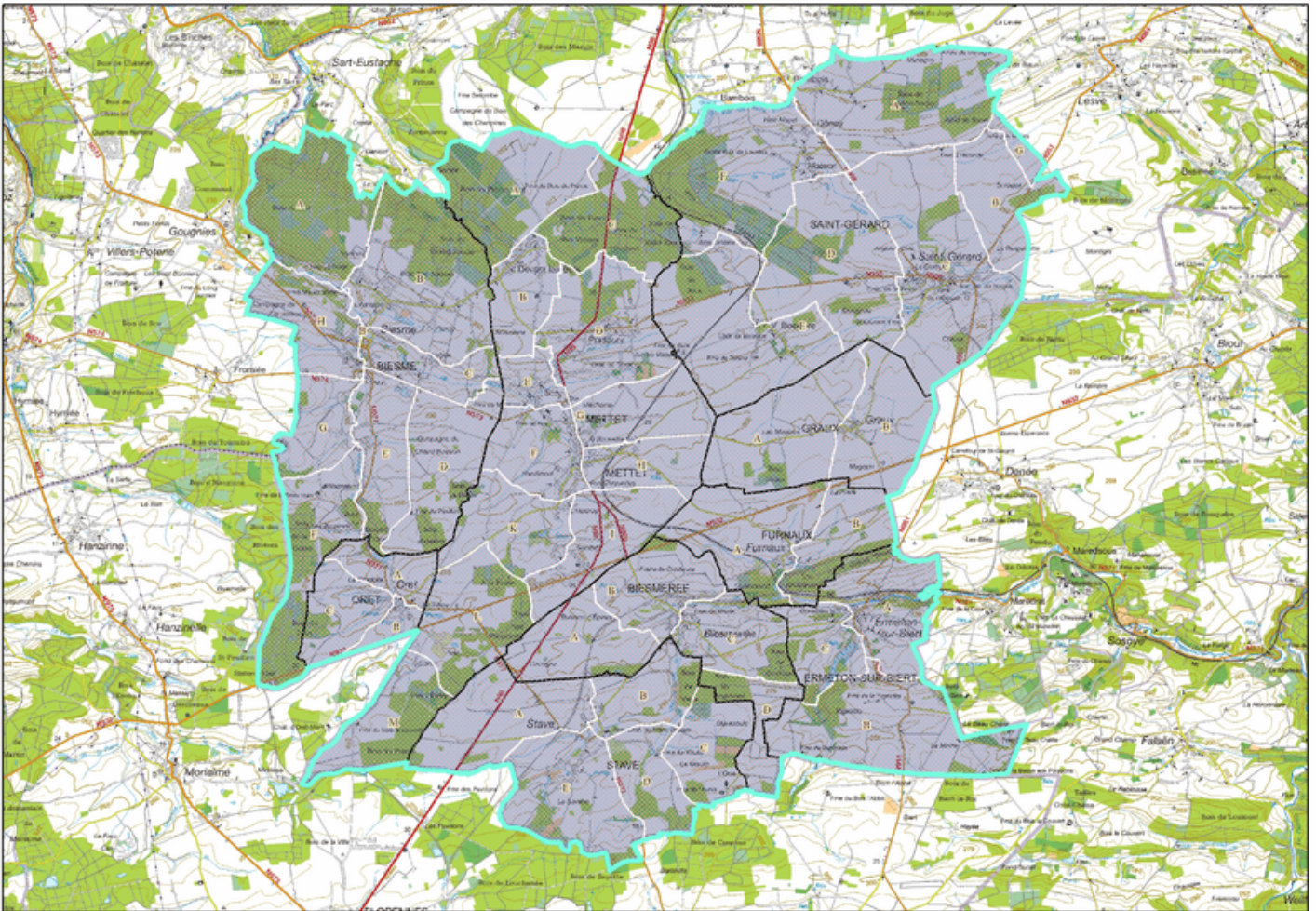


## METTET

Année d'actualisation : 2004



### Abréviations :

- \* bien classé (totalement ou partiellement)
- bien pastillé

Rue de l'Agrappe  
25-27 (impairs)

*habitation*

Biesme  
Section B  
333n  
333t

Au bord d'une cour, maison en grès dotée à la fin du 18<sup>e</sup> siècle d'une façade en calcaire d'allure classique élevée sur l'ancien soubassement ou avec réemploi de matériaux. Pierres d'attente à gauche montrant l'intention d'agrandir les dépendances. Au 19<sup>e</sup> siècle, division de l'habitation par l'insertion d'une seconde porte et la modification de la toiture. CS CD 02/06/2000



(Code de la fiche : 92087-INV-0061-02)

Rue de l'Agrappe  
23 (à droite)

*chapelle (Chapelle Sainte-Adèle)*

Biesme  
Section B  
335t

Chapelle Sainte-Adèle. Edicule néo-gothique ouvert par une porte à traverse surmontée d'une imposte trilobée. A l'intérieur, autel en marbre noir portant l'inscription " CHAPELLE/DEDIEE A PERPETUITE/A STE ADELE PAR/Nicolas et Valentine Hanouille/1906. ". Toiture en zinc piquée d'une belle croix. CS CD 02/06/2000



(Code de la fiche : 92087-INV-0231-01)

Rue de l'Agrappe  
34

*habitation*

Biesme  
Section B  
323b/3

En retrait et implanté perpendiculairement, simple double corps de la 1<sup>re</sup> moitié du 19<sup>e</sup> siècle mélangeant le calcaire et le grès. CS CD 02/06/2000



(Code de la fiche : 92087-INV-0232-01)

Rue de l'Agrappe  
10

*ferme*

Biesme  
Section B  
326p/2

Bordée à gauche d'un jardin potager, ancienne ferme en long du milieu du 19<sup>e</sup> siècle longée par un trottoir dallé. Façade enduite revêtue d'un décor stuqué néo-classique lui conférant une charmante allure. CS CD 02/06/2000



(Code de la fiche : 92087-INV-0589-01)

Rue de l'Agrappe  
12

*ferme*

Biesme  
Section B  
326x/2

Long volume de ferme de la 1<sup>re</sup> moitié du 19<sup>e</sup> siècle dont les anciennes fonctions sont encore bien marquées mais transformées. CS CD 02/06/2000 Bibliographie



(Code de la fiche : 92087-INV-0590-01)

Rue Alvaux 1

• *habitation*

Biesme  
Section C  
4v

Agréablement campée derrière un jardin grillagé, maison d'allure néo-classique à la façade appareillée en calcaire, millésimée 1837 par ancres. Ce double corps est surmonté d'une toiture à coyau et croupettes piquée de trois lucarnes. À gauche de la propriété, sentier contournant le jardin et aboutissant à une ancienne entrée du château de Biesme, marquée par deux piliers. CS CD 02/06/2000



(Code de la fiche : 92087-INV-0062-02)



Rue Alvaux 2 (à côté)

*moulin à eau (Moulin à eau du Clicotia)*

Biesme  
Section H  
48h

Ancien moulin du Clicotia. Encore actif durant la Seconde Guerre mondiale, ancien moulin à farine bordé par la Biesme. Transformé en ferme par la suite, long volume de la fin du 18<sup>e</sup>-début du 19<sup>e</sup> siècle construit en plusieurs étapes. Maçonnerie fort perturbée. Pignon droit en grès gardant la trace de deux oeillets. CS CD 02/06/2000



(Code de la fiche : 92087-INV-0233-01)

Rue Alvaux 23

*habitation*

Biesme  
Section H  
55k

En retrait, haute maison enduite percée de baies rectangulaires. Début 19<sup>e</sup> siècle. CS CD 02/06/2000



(Code de la fiche : 92087-INV-0234-01)

Rue Alvaux 7

*habitation*

Biesme  
Section H  
52g

Du début du 19<sup>e</sup> siècle, modeste double corps longé par un trottoir en dalles de marbre. Transformation dans la 2<sup>e</sup> moitié du 19<sup>e</sup> siècle par le rajout d'appuis saillants et l'encadrement de porte en petit granit. CS CD 02/06/2000



(Code de la fiche : 92087-INV-0591-01)

Rue Basse-Ville 2

*habitation*

Biesme  
Section H  
153t

Au pied de l'église Saint-Martin, bâtiment s'adaptant à la voirie, construit en deux temps et daté de 1883 dans un cartouche. Sous une bâtière à croupettes, celui-ci est éclairé de baies décorées de pointes de diamant. Enduit en lait de ciment. CS CD 02/06/2000



(Code de la fiche : 92087-INV-0235-01)

Rue Basse-Ville 2 (à droite)

*pont*

Pont du 19<sup>e</sup> siècle à trois arches surbaissées. Piles protégées par des becs. Endroit paisible aux abords d'un aménagement récent permettant une promenade le long de l'eau jusqu'au château de Biesme. CS CD 02/06/2000



(Code de la fiche : 92087-INV-0236-01)

Rue de la Belle-Haie (Wagnée)

*potale*












Biesme  
Section F  
150g

À la " Rouge Fontaine ", potale de carrefour de la 1<sup>re</sup> moitié du 19<sup>e</sup> siècle complètement oubliée dans la végétation. Sous la niche cintrée, plaque en fonte emboutie portant l'inscription incomplète : " ARRETE (-TOI)/PENSE A LA MO(RT) ". CD 24/08/2000



(Code de la fiche : 92087-INV-0583-01)

Rue de la Belle-Haie 19 (Wagnée)

<p>Biesme Section F 142d/2</p>	<p><i>ferme (Ferme de la Belle-Haie)</i></p> <p>Ferme de la Belle Haie. De cette exploitation isolée culminant à 245 m, se dévoile le plus beau des panoramas du Condroz occidental. Perpendiculaire, ferme en long élaborée en plusieurs fois dans la 2e moitié du 19e siècle. Longée d'un trottoir dallé pourvu d'une citerne, façade en briques sur soubassement appareillé en calcaire, agrémentée de plusieurs poiriers en espaliers. Grange suivie du logis de trois travées, flanqué d'étables sous fenil. En face, ancienne laiterie et fournil. CS CD</p> <p>(Code de la fiche : 92087-INV-0846-01)</p>	
<p>Rue de la Caporale</p> <td data-bbox="308 512 1230 725"> <p><i>potale</i></p> <p>Au bord de la route, en face d'un chemin aboutissant à la rue de la Tourette, potale monolithe en forme de tour. Niche vide surmontée d'un cartouche portant " CD/1792 ". CS CD 02/06/2000</p> <p>(Code de la fiche : 92087-INV-0237-01)</p> </td> <td data-bbox="1398 512 1520 696">  </td>	<p><i>potale</i></p> <p>Au bord de la route, en face d'un chemin aboutissant à la rue de la Tourette, potale monolithe en forme de tour. Niche vide surmontée d'un cartouche portant " CD/1792 ". CS CD 02/06/2000</p> <p>(Code de la fiche : 92087-INV-0237-01)</p>	
<p>Rue du Centre 27</p> <td data-bbox="308 786 1230 999"> <p><i>habitation</i></p> <p>À l'angle de la rue Basse-Ville, ancienne annexe du no 40 construite dans la 2e moitié du 18e siècle : porte chaînée et ouvertures à linteau bombé. Aménagement en habitation au 19e siècle. CS CD 02/06/2000</p> <p>(Code de la fiche : 92087-INV-0049-02)</p> </td> <td data-bbox="1398 786 1520 969">  </td>	<p><i>habitation</i></p> <p>À l'angle de la rue Basse-Ville, ancienne annexe du no 40 construite dans la 2e moitié du 18e siècle : porte chaînée et ouvertures à linteau bombé. Aménagement en habitation au 19e siècle. CS CD 02/06/2000</p> <p>(Code de la fiche : 92087-INV-0049-02)</p>	
<p>Rue du Centre 65-66</p> <td data-bbox="308 1059 1230 1272"> <p><i>habitation</i></p> <p>Grosse maison à signaler pour les traces du 17e siècle qui subsistent : baies chaînées à croisée murées, distribuées sans symétrie. Fenêtres à meneau du 18e siècle et rectangulaires du 19e siècle. CS CD 02/06/2000</p> <p>(Code de la fiche : 92087-INV-0052-02)</p> </td> <td data-bbox="1243 1059 1520 1243">  </td>	<p><i>habitation</i></p> <p>Grosse maison à signaler pour les traces du 17e siècle qui subsistent : baies chaînées à croisée murées, distribuées sans symétrie. Fenêtres à meneau du 18e siècle et rectangulaires du 19e siècle. CS CD 02/06/2000</p> <p>(Code de la fiche : 92087-INV-0052-02)</p>	
<p>Rue du Centre 40</p> <td data-bbox="308 1391 1230 1666"> <p><i>habitation - potale (Potale Saint-Donat)</i></p> <p>De part et d'autre de la rue, attrayant ensemble comprenant une maison d'esprit classique de la 2e moitié du 18e siècle, un jardin emmuré et une petite dépendance du 19e siècle. Précédé d'un jardinet grillagé, le logis est ouvert par une porte sous corniche profilée. Baies bombées à deux harpes. Le mur longeant le potager intègre une potale consacrée à Saint-Donat. CS CD 02/06/2000</p> <p>(Code de la fiche : 92087-INV-0200-02)</p> </td> <td data-bbox="1243 1391 1520 1574">  </td>	<p><i>habitation - potale (Potale Saint-Donat)</i></p> <p>De part et d'autre de la rue, attrayant ensemble comprenant une maison d'esprit classique de la 2e moitié du 18e siècle, un jardin emmuré et une petite dépendance du 19e siècle. Précédé d'un jardinet grillagé, le logis est ouvert par une porte sous corniche profilée. Baies bombées à deux harpes. Le mur longeant le potager intègre une potale consacrée à Saint-Donat. CS CD 02/06/2000</p> <p>(Code de la fiche : 92087-INV-0200-02)</p>	
<p>Rue du Centre 43-44</p> <td data-bbox="308 1742 1230 1955"> <p><i>habitation</i></p> <p>Couvertes d'un enduit à faux joints, maisons d'angle du début du 19e siècle répétant la même structure : une porte d'entrée prolongée de deux travées sur deux niveaux. CS CD 02/06/2000</p> <p>(Code de la fiche : 92087-INV-0238-01)</p> </td> <td data-bbox="1243 1742 1520 1926">  </td>	<p><i>habitation</i></p> <p>Couvertes d'un enduit à faux joints, maisons d'angle du début du 19e siècle répétant la même structure : une porte d'entrée prolongée de deux travées sur deux niveaux. CS CD 02/06/2000</p> <p>(Code de la fiche : 92087-INV-0238-01)</p>	



Rue du Centre 3  
(en face)

*chapelle (Chapelle Sainte-Anne)*

Biesme  
Section E  
15b

Chapelle Sainte-Anne. Construite dans le décrochement d'un mur, édicule blanc du 19e siècle muni d'une imposte rayonnante néo-classique sous une niche à arc brisé. CS CD 02/06/2000

(Code de la fiche : 92087-INV-0592-01)



Rue du Centre 24

*ferme*

Biesme  
Section E  
20v

récédée d'un perron à double volée, ancienne ferme enduite élevée en moellons dans la 1re moitié du 19e siècle. L'ensemble comprend également un petit fournil situé perpendiculairement, en léger contrebas. Surhaussement en briques et agrandissement par la suite. CS CD 02/06/2000 Bibliographie COLLECTIF, 1989. Condroz, Liège-Bruxelles (Architecture rurale de Wallonie), p. 236, fig. 238.

(Code de la fiche : 92087-INV-0593-01)



Rue du Centre 8-9  
et 23

*ferme*

Biesme  
Section E  
18h  
18p  
20s

Agréable succession de trois anciennes fermes de la 1re moitié du 19e siècle. Transformées et surélevées d'un demi-niveau ultérieurement. Deux bâtiments gardent encore un enduit clair. CS CD 02/06/2000

(Code de la fiche : 92087-INV-0847-01)



Rue de la  
Colonoise 2 (à  
proximité)  
(Nefzée)

*chapelle (Chapelle Saint-Roch)*

Biesme  
Section C  
409a

Chapelle Saint-Roch, dédiée également à Saint-Sébastien et Sainte-Marie. A l'ouest du hameau, à l'ombre de deux tilleuls, le sanctuaire en calcaire de tradition gothique a été construit en 1636 par le curé Gilles Léonard pour stopper l'avancée de la peste dans le village. Clé du portail en plein cintre ornée d'un écu muet, confirmant la date de l'édification. Au-dessus, dalle portant l'inscription : " 40 JOURS D'INDULGENCE/POUR 5 PATER ET 5 AVE./ACCORDES LE 29 JUIN 1848. ", laquelle est surmontée d'une triple niche du 17e siècle avec la dédicace : " S. SEB. S. MARIA. S. ROC ". Construction sur soubassement biseauté comprenant une petite nef de deux travées et un chœur à trois pans. Fenêtres chaînées en tiers-point. Corniche de pierre concave. Bâtière d'ardoises terminée par un clocheton bulbeux en façade. Restauration de l'architecte S. Brigode en 1973. CS CD Bibliographie RPMSB, Canton de Fosses-la-Ville, p. 23. P. GERARD, T. GROSBOIS & M.-R. TOUSSAINT, 1988. Petite histoire de Biesme-la-Colonoise depuis les origines, Beverna, 1, p. 81.

(Code de la fiche : 92087-INV-0067-02)



Rue de la  
Colonoise 20  
(Nefzée)

*dépendance - habitation*

Biesme  
Section C  
382h

Longée d'un étroit trottoir dallé, petite ferme en long de la 1re moitié du 19e siècle, surhaussée et allongée vers la gauche par un logis de deux travées. Baies à linteau droit remaniées à l'étage. En retrait, à droite, porcheries sous appentis. CS CD

(Code de la fiche : 92087-INV-0069-02)



Rue de la  
Colonoise 19  
(Nefzée)

Biesme  
Section C  
386g

*ferme*

Beau volume de petite ferme en long du 19e siècle, récemment perturbée dans ses percements. Étroit corps de logis de la 1re moitié du siècle, encadré à droite autrefois d'une étable et à gauche d'une grange datée de 1878 sur une ferme de la charpente. Au pignon gauche, grande croix potencée en moellons de calcaire. CS CD



(Code de la fiche : 92087-INV-0070-02)

Rue de la  
Colonoise 18  
(Nefzée)

Biesme  
Section C  
381h

*habitation*

En oblique, derrière une courette clôturée, petite maison néo-classique de la 2e moitié du 19e siècle, couverte d'un enduit à faux joints et chapeautée d'une bâtière de tuiles rouges. Intéressante pour son implantation et sa valeur chromatique. CS CD 23/08/2000



(Code de la fiche : 92087-INV-0515-01)

Rue de la  
Colonoise 30  
(Nefzée)

Biesme  
Section C  
372c  
373c

*ferme*

Ferme en long du 19e siècle comptant autrefois un logis de quatre travées et une étable sous fenil. Baies rectangulaires en calcaire accompagnées de percements récents. En contrebas, ancien fournil du 19e siècle percé au pignon d'une porte rectangulaire. CS CD



(Code de la fiche : 92087-INV-0783-01)

Rue du Fayat 32  
(Nefzée)

Biesme  
Section C  
154h

Ancienne station du Fayat sur la ligne de chemin de fer Gougnies-Mettet, ouverte en 1887. Bâtiment haut et étroit couvert d'une bâtière débordante. CS CD 23/08/2000



(Code de la fiche : 92087-INV-0516-01)

Rue du Fayat 35  
(Nefzée)

Biesme  
Section C  
175n

*dépendance - habitation*

En bordure de l'ancienne ligne de chemin de fer, petite ferme en long du dernier tiers du 19e siècle intégrant un gros-oeuvre plus ancien, comme le confirment les reprises de maçonnerie au pignon et une dalle en partie lisible en façade arrière : " CONSTRUIT EN 1780/PAR SYLVAIN (...)/RECONSTRUIT EN (...)/PAR (...) " .. Logis de trois travées suivi d'une étable sous fenil. Baies aux linteaux échancrés et appuis saillants prolongés en bandeau continu. CS CD



(Code de la fiche : 92087-INV-0784-01)

Rue Fonds des  
Vaulx 5 (à  
proximité)

*pont*

Petit pont à arc surbaissé avec claveaux passants un-sur-deux. Claveau central daté " L(?) / 1863 ". CS CD 02/06/2000



(Code de la fiche : 92087-INV-0239-01)

Rue Fonds des  
Vaulx 21

*habitation*

Biesme  
Section H  
245f

En contre-haut, maison du 19e siècle en partie dissimulée par une haute végétation. Au début du 20e siècle, façade rhabillée de briques rouges, animée ponctuellement de briques claires. CS CD 02/06/2000

(Code de la fiche : 92087-INV-0240-01)



Rue Fonds des  
Vaulx 31

*habitation*

Biesme  
Section H  
255l

Édifice du début du 20e siècle isolé à l'arrière d'un pré. Travée centrale et pilastres en léger ressaut. Briques jaunes présentes dans les encadrements et bandeaux ponctuels. CS CD 02/06/2000

(Code de la fiche : 92087-INV-0241-01)



Rue Fonds des  
Vaulx 11

*ferme*

Biesme  
Section H  
125r  
125s

Dans la courbure de la rue, maison du milieu du 19e siècle abritée derrière un parterre grillagé. Logis en retrait suivi d'une annexe en avancée. CS CD 02/06/2000

(Code de la fiche : 92087-INV-0594-01)



Rue Fonds des  
Vaulx 15 et 24

*ferme - habitation*

Biesme  
Section H  
128k  
128l

Bonne implantation le long de la voirie pour deux édifices du milieu du 19e siècle. Maison en légère avancée suivie d'une ancienne ferme remaniée. En face, affleurements bien visibles de pierre calcaire. CS CD 02/06/2000

(Code de la fiche : 92087-INV-0595-01)



Rue Fonds des  
Vaulx 25

*habitation*

Biesme  
Section H  
250p

De la 2e moitié du 19e siècle, double corps perpendiculaire longé d'un beau trottoir en marbre. CS CD

(Code de la fiche : 92087-INV-0596-01)



Rue Fonds des  
Vaulx 26

*dépendance - habitation*

Biesme  
Section H  
122e

Agrémentée de verdure, habitation de la fin du 19e siècle. Les encadrements de briques rouges ponctuent cet ensemble en pierre calcaire. À gauche et isolées, anciennes porcheries. CS CD

(Code de la fiche : 92087-INV-0597-01)





Rue Fonds des  
Vaulx

*chapelle (Chapelle Notre-Dame de Lourdes)*

Biesme  
Section H  
244b

Chapelle Notre-Dame de Lourdes. Non loin du cimetière, petite chapelle semi-circulaire à la façade peinte. Inscription surmontant la porte " NDD/LOURDES/AG+CD/1886 ". CS CD

(Code de la fiche : 92087-INV-0598-01)



Rue Fonds des  
Vaulx

*cimetière*

Biesme  
Section H  
248f

Cimetière. À l'écart du village, cimetière cerné de murs de clôture en briques sur soubassement en moellons de calcaire de la 2e moitié du 19e siècle. Nombreuses croix en fer préservées. Quelques sépultures se distinguent par leur ampleur ou leur caractère personnel. CS CD

(Code de la fiche : 92087-INV-0599-01)



Rue de Gougnyes 2 *ferme*

Biesme  
Section H  
58m/2

Cantonée de harpes d'angle, petite ferme en long du 1er tiers du 19e siècle implantée parallèlement à la voirie. Logis suivi d'une grange au portail surbaissé, prolongés postérieurement par une étable sous fenil. CS CD

(Code de la fiche : 92087-INV-0066-02)



Rue de Gougnyes 8 *ferme*

Biesme  
Section H  
110k/2

En retrait, ferme en long du milieu du 19e siècle construite sur un soubassement en moellons réglés de pierre calcaire et cantonnée de harpes d'angle. Anciennes fonctions particulièrement lisibles. CS CD

(Code de la fiche : 92087-INV-0600-01)



Rue de Gougnyes  
21

*habitation*

Biesme  
Section H  
96n/2

Sage double corps du 2e tiers du 19e siècle longé d'un trottoir en dalles de marbre. CS CD

(Code de la fiche : 92087-INV-0601-01)



Rue de Gougnyes  
30

*habitation*

Biesme  
Section H  
94l

Ancien relais (?). Demeure enduite de la 1re moitié du 19e siècle en partie envahie par des plantes grimpantes. À droite, ancienne étable sous fenil aujourd'hui transformée. CS CD

(Code de la fiche : 92087-INV-0602-01)



Rue de Gougnyes  
35

Biesme  
Section H

14e/3  
14f/3  
14n/3  
14p/3

*château (Château Toussaint)*

Ancien château Toussaint. Transformé en hôpital civil de Châtelet en 1931 puis en hôme pour personnes âgées, cet établissement avait été précédemment réquisitionné en 1914 par les Allemands et aménagé en hôpital de campagne durant la bataille de la Sambre. Établi dans un grand parc parsemé de quelques vénérables marronniers, demeure emmurée de style éclectique bâtie vers 1870. Bâtiment oblong flanqué d'une tour carrée, elle-même terminée par un belvédère. Rythme donné par la bichromie brique-calcaire et par les pilastres à refends séparant les travées groupées par deux. Une galerie vitrée est greffée sur le 1er niveau tandis qu'une très belle marquise semi-circulaire accentue l'entrée. CS CD

(Code de la fiche : 92087-INV-0603-01)



Rue Haut-Vent 1-3  
(impairs)

*habitation*

Volumes remontant à l'origine à la 2e moitié du 18e siècle, conservant de cette époque la toiture pentue et trois baies à linteau bombé. Trottoir en dalles de marbre intégrant une taque de citerne. En face, petit fournil enduit ouvert par une porte cintrée sur montants chaînés. CS CD

(Code de la fiche : 92087-INV-0604-01)

Biesme  
Section H  
107h  
107k



Rue Insebois 50  
(Insebois-  
Rosimbois)

*ferme (Maison du Bois du Roi)*

Maison du Bois du Roi. Au milieu d'une clairière, petite ferme en long en briques et calcaire, datée en façade de 1840 par ancras. Grange et étable sous fenil suivies d'un logis. Ancien fournil à l'écart. CS CD

(Code de la fiche : 92087-INV-0060-02)

Biesme  
Section A  
6c/2



Rue Insebois 15  
(derrière)  
(Insebois-  
Rosimbois)

*grange*

Petite grange en large du 19e siècle, masquée par la végétation. CS CD  
19/07/2000

(Code de la fiche : 92087-INV-0443-01)

Biesme  
Section A  
36b



Rue Insebois 11  
(Insebois-  
Rosimbois)

*ferme*

En retrait, derrière un devant de porte herbeux, beau volume tricellulaire en moellons de grès recouvert d'une bâtière de tuiles sombres. Étable sous fenil et logis construits en deux temps durant le 2e tiers du 19e siècle. Par la suite, construction d'une grange aux linteau de bois et montants chaînés. CS CD

(Code de la fiche : 92087-INV-0743-01)

Biesme  
Section A  
149a



Rue Insebois 21  
(Insebois-

Rosimbois)

*ferme*

Biesme
Section A
25c

Derrière une cour caillouteuse, ferme en long du 2e tiers du 19e siècle se composant d'une grange, d'une étable sous fenil et d'un logis de deux travées. Selon les archives des propriétaires, bâtiment sans doute construit pour Jean-Joseph Pirmez et acheté en 1841 par Charles-Joseph Pirmez, cordonnier, qui a fait élever l'annexe droite à l'identique pour y tenir magasin. À droite, en léger retrait, porcheries sous appentis. En face, fournil et chenil. CS CD

(Code de la fiche : 92087-INV-0744-01)

Rue Insebois 23  
(Insebois-  
Rosimbois)*ferme*

Biesme
Section A
26f

Au fond d'une cour, ancienne ferme en long du 19e siècle, accompagnée de dépendances à rue. Beaux volumes unifaïtiers de tuiles rouges, malheureusement fort altérés. CS CD

(Code de la fiche : 92087-INV-0745-01)

Rue Les Bruyères 1  
(Les Bruyères)*moulin à eau (Moulin d'Oret)*

Biesme
Section F
58b

Moulin d'Oret. Accompagnés d'un ancien verger, beaux volumes étagés en moellons de grès, calcaire et pierre d'avoine, épousant la déclivité du terrain. Cour triangulaire en partie pavée alternant le grès et le calcaire. Coiffé d'une souple bâtière de tuiles, le moulin du 17e siècle est fortement altéré par les remaniements des siècles suivants. Sur cour, intéressante entrée par un porche chaîné sous arc surbaissé de briques; voussettes de briques rouges couvrant le passage vers le portail d'origine cintré sur montants chaînés. Façade arrière autrefois équipée d'une roue, comme le confirment un reste de soubassement à ressaut chanfreiné et une solide maçonnerie appareillée remontant au 17e siècle. Les autres bâtiments sont venus s'ajouter au moulin au 19e siècle quand le complexe s'est voué à l'agriculture. Ils comptent une grange tardive en retrait sur la gauche du moulin, une étable en retour d'équerre, une forte grange en long pourvue d'une étable et d'une entrée de colombier, et finalement une étable sous fenil tardive. Nombreux aménagements du 20e siècle. CD 24/08/2000

(Code de la fiche : 92087-INV-0444-01)

Rue Les Bruyères  
3, 5, 6 et (en face)  
(Les Bruyères)*habitation*

Biesme
Section F
48p
73e
78k
78m

Quatre modestes maisons du milieu du 19e siècle, percées sur deux niveaux et deux travées de baies rectangulaires, certaines aux appuis saillants. Étables ou dépendances agricoles parfois ajoutées. CD 24/08/2000

(Code de la fiche : 92087-INV-0445-01)

Rue Les Bruyères 3  
(à gauche)  
(Les Bruyères)*dépendance*

Biesme
Section F

En ruines, ancienne dépendance du moulin de la 2e moitié du 18e siècle, agrandie et transformée au 19e siècle. Vestige d'une porte à linteau bombé et clé passante. CD 24/08/2000





73f

(Code de la fiche : 92087-INV-0446-01)

Rue Les Bruyères  
34 (à gauche)  
(Les Bruyères)

*potale (Potale Saint-Joseph)*

Potale Saint-Joseph. Dans une haie de ligustrum, potale en calcaire présentant une niche cintrée grillagée et un haut pied portant dans un cartouche l'inscription : « LAISSEZ/PAR/JPH DELAIRE/DECEDE/L'AN/1865/ST JOSEPH ». CD 24/08/2000



(Code de la fiche : 92087-INV-0447-01)

Rue Les Bruyères  
30  
(Les Bruyères)

*dépendance - habitation*

À l'origine, bâtiment bas du milieu du 19e siècle se composant d'une étable sous fenil et d'un logis de deux travées. Haussement en briques et allongement d'une travée à droite peu après. À noter, une plaque d'assurance " La Belgique " et une joubarbe s'épanouissant au linteau d'une fenêtre. CS CD



Biesme  
Section F  
98d

(Code de la fiche : 92087-INV-0748-01)

Rue de la  
Marchauderie 4-5

*ferme*

Ancienne ferme de la 1re moitié du 17e siècle enduite d'un badigeon ocre pâle. À droite et en retrait, logis primitif transformé par la suite en grange, préservant de son origine : une porte à linteau échancré sur montants chaînés lourdement chanfreinés et des traces de fenêtres à traverse. Au pignon, portail surbaissé sous oculus. À gauche, long volume abritant les anciennes dépendances où subsistent des portes au linteau épais sur piédroits chaînés. Extrémités aménagées en habitations durant la 2e moitié du 18e siècle à gauche et au 19e siècle à droite. CS CD



Biesme  
Section E  
26b  
76a

(Code de la fiche : 92087-INV-0047-02)

Rue du Mont 1

*château (Château de Biesme)*

Biesme  
Section H  
58r  
135d  
143b  
Section C  
475a  
536e

Château de Biesme. Ancien siège de seigneurie acquise en 1671 par la famille de Gozée et revendue en 1709 aux Desmanet, seigneurs de Sart-Eustache. Sur une pente au nord-est du village, ensemble clôturé sur trois côtés, remontant aux 16e-17e siècles. Celui-ci a été agrandi au 19e et restauré au 20e siècle. Trois tours d'angle percées d'arquebusières et coiffées de toitures coniques sur frise dentée sont reliées par des murs crénelés du 20e siècle, formant ainsi un quadrilatère. À l'origine, peut-être une quatrième tour disparue lors d'un agrandissement. À l'est, portail d'entrée cintré sur montants chaînés anciens. Au sud, logis daté par ancras de 1613 (en partie caché par la vigne) mais probablement plus ancien, transformé et agrandi comme le laisse supposer la couture entre les deux dernières ancras. Vestiges anciens profondément remaniés, les percements actuels datent du 19e siècle. À gauche, remise à voitures de la fin du 19e siècle. À droite, à l'extérieur du quadrilatère, grosse habitation sur soubassement biseauté, accolée au logis. Volume des 16e-17e siècles remanié au 20e siècle, ouvert par une porte baroque et percé de baies rectangulaires parfois à l'emplacement de baies jadis à croisée. Ce château est accompagné d'un très beau parc paysager où différents styles de jardin se côtoient : une charmille de cytises s'harmonise avec un jardin français et ses pièces d'eau; un jardin japonais jouxte de nouvelles plantations; le tout est veillé par des arbres vénérables. CS CD 02/06/2000



(Code de la fiche : 92087-INV-0054-02)

Rue du Mont 11

*habitation*

Biesme  
Section C  
515g  
515h

Datée de 1830 par ancrs sur le pignon, importante bâtisse néo-classique perpendiculaire, construite sur un soubassement appareillé. Double corps de deux niveaux et demi ouvert par une belle porte bâtarde sous corniche. À droite, annexe sous la même bâtière. Au nord-ouest, mur de clôture avec portail en plein cintre harpé sur piédroits à claveaux saillants alternés. CS CD

(Code de la fiche : 92087-INV-0055-02)



Rue du Mont 12

*habitation*

Biesme  
Section C  
485g

En fort retrait, sur une placette, maison classique du dernier tiers du 18e siècle. À l'origine, double corps éclairé de petites baies bombées; porte du même type précédée d'un perron à double volée. Dans la 1re moitié du 19e siècle, ajout de percements rectangulaires au 1er niveau et d'une travée identique au logis, à droite. CS CD 02/06/2000

(Code de la fiche : 92087-INV-0056-02)



Rue du Mont 7

*atelier - habitation (Habitation)*

Biesme  
Section C  
510l

Légèrement en retrait, long volume enduit intégrant sous une bâtière unique, un logis suivi d'un atelier de menuiserie. 2e moitié du 19e siècle. CS CD 02/06/2000

(Code de la fiche : 92087-INV-0242-01)

Rue du Mont  
19a-20*habitation*

Biesme  
Section C  
442t  
442v

Uniques vestiges d'un alignement de maisons de deux niveaux sous bâtières correspondant à une implantation ancienne. Milieu du 19e siècle. CS CD 02/06/2000

(Code de la fiche : 92087-INV-0243-01)



Rue du Mont 23

*habitation*

Biesme  
Section C  
454w

Derrière un jardinet grillagé, maison bourgeoise de la fin du 19e siècle prolongeant l'alignement urbanistique des bâtiments mitoyens précités. Travée centrale en saillie intégrant une porte néo-classique sous corniche profilée, l'entablement étant décoré de feuillages autour d'un besant. CS CD 02/06/2000

(Code de la fiche : 92087-INV-0244-01)

Rue du Moulin  
Botte 11-12*moulin à eau (Le Moulin Botte)*

Biesme  
Section A  
54c  
55f

Ancien moulin Botte. Moulin banal toujours en activité durant la Seconde Guerre mondiale, puis désaffecté et démonté en 1950. Naguère petite ferme en ordre dispersé dont le corps de logis est daté par ancrs de 1863. Porte du double corps surmontée d'une imposte en fonte incluant le monogramme " B V " pour Botte et Van den Bosch, initiales des grands-parents. L'ancien étang de retenue est aujourd'hui un étang de pêche inclus dans un havre de paix proche de la belle vallée de la Biesme. Perpendiculairement, volume entièrement transformé



correspondant aux écuries du 18e siècle. CS CD 02/06/2000

(Code de la fiche : 92087-INV-0075-02)

Rue du Moulin  
Botte 7 (en face)

*habitation - potale*

Biesme  
Section H  
14b/3

Au milieu de la forêt, ancienne maison enduite du garde de la carrière. Potale millésimée 1881 " S + B/1881 ". Nombreuses transformations dont deux portes jadis jumelées. CS CD 02/06/2000

(Code de la fiche : 92087-INV-0207-01)



Rue du Moulin  
Botte

*pont*

Biesme  
Section H  
48/2b

Datant de la 2e moitié du 19e siècle, ancien pont de chemin de fer réalisé en briques et bossages de calcaire, passant sur la Biesme. Aujourd'hui envahi par la végétation. CS CD 02/06/2000

(Code de la fiche : 92087-INV-0245-01)



Rue du Moulin  
Botte 6

*forge - lavoir*

Biesme  
Section H  
31k

Isolée, maison de la 2e moitié du 19e siècle percée de baies à linteau bombé en briques, clé et appuis saillants en calcaire. D'après les sources orales, ancienne forge et " blanchirie " à lin. CS CD 02/06/2000

(Code de la fiche : 92087-INV-0246-01)



Rue du Moulin  
Botte 7

*habitation*

Biesme  
Section H  
31l

Datant de la fin du 19e siècle, ancienne maison du garde-chasse bâtie à l'orée du bois. CS CD 02/06/2000

(Code de la fiche : 92087-INV-0247-01)



Rue de Nefzée 10  
(Nefzée)

*dépendance - habitation*

Biesme  
Section C  
354b  
367f

Dans un tournant de la rue, maison de style classique du dernier tiers du 18e siècle. Deux niveaux faiblement éclairés par deux travées de fenêtres bombées. Porte centrale aux piédroits harpés. À droite, étable dans le même volume. Frise dentée et consoles profilées. À l'arrière, par la suite, adjonction d'une dépendance en moellons de calcaire, très altérée. En face, haut fournil avec porcheries sous appentis adossées. CS CD

(Code de la fiche : 92087-INV-0068-02)



Rue de Nefzée 30  
(à côté)  
(Nefzée)

*potale (Potale Saint-Hilaire)*

Potale monolithe en calcaire de la 1re moitié du 19e siècle. Niche en plein cintre fermée par une grille. Sur le socle, inscription gravée dans un cartouche : " ST-HILAIRE/PPN/JBB ". CS CD 23/08/2000





(Code de la fiche : 92087-INV-0073-02)

Rue de Nefzée 6-7  
(en face)  
(Nefzée)

*potale*

Perdue dans des buissons, curieuse potale populaire du 19e siècle, en forme de bâtière tronquée. Niche cintrée gardée par une grille. Riche modénature. CS CD 23/08/2000



Biesme  
Section C  
355d

(Code de la fiche : 92087-INV-0517-01)

Rue de Nefzée 10  
(à proximité)  
(Nefzée)

*pont*

Masqué par une végétation luxuriante, ce pont du 19e siècle en moellons réglés de calcaire enjambe le ruisseau de Nefzée. Arche unique surbaissée et clavée. CS CD 23/08/2000



(Code de la fiche : 92087-INV-0518-01)

Rue de Nefzée 19  
(à proximité)  
(Nefzée)

*dépendance*

À un carrefour bien arboré, ancienne dépendance agricole de la 1re moitié du 19e siècle faisant autrefois partie d'une ferme en contrebas, aujourd'hui dénaturée. Haut volume comprenant des étables jumelées sous fenil et une grange en large dont le montant droit appareillé est orné d'une potale. Par la suite, prolongation à gauche par un volume bas d'étable. CS CD 23/08/2000



Biesme  
Section C  
60c

(Code de la fiche : 92087-INV-0519-01)

Rue de Nefzée 31a  
(à proximité)  
(Nefzée)

*potale (Potale Saint-Adèle)*

Imposante potale en calcaire sur pied appareillé. Niche en anse de panier datée au pied 1894 de part et d'autre d'un cercle martelé. Fronton triangulaire décoré d'une croix en bas-relief au-dessus d'une inscription " STE ADELE : PPN ". CS CD 23/08/2000



Biesme  
Section C  
139b

(Code de la fiche : 92087-INV-0520-01)

Rue de Nefzée 6-7  
(Nefzée)

*dépendance - habitation*

En léger retrait, ferme basse du 2e tiers du 19e siècle, haussée d'un niveau peu après. Étable sous fenil et logis de deux travées. À droite, annexe sous appentis sans intérêt. CS CD



Biesme  
Section C  
399y

(Code de la fiche : 92087-INV-0785-01)

Rue de Nefzée 17  
(Nefzée)

*ferme*

Perpendiculaire, ancienne ferme de la 1re moitié du 19e siècle présentant un logis de trois travées sur deux niveaux et une grange en saillie dénaturée. Plus tard, agrandissement aveugle à gauche du logis. CS CD



Biesme  
Section C  
111d/3

(Code de la fiche : 92087-INV-0786-01)

Rue de Nefzée 29  
(Nefzée)

*dépendance - habitation*

Biesme
Section C
105d

Dans un alignement de maisons fort remaniées, ferme basse de la fin du 18e siècle haussée et transformée dans la 1re moitié du 19e siècle. Vestige d'une porte et d'une fenêtre d'étable harpées. Porte du logis jumelée à la précédente et baies rectangulaires. CS CD

(Code de la fiche : 92087-INV-0787-01)



Rue de Nefzée 31a  
(Nefzée)

*ferme*

Biesme
Section B
107c

Ancienne petite ferme de la 1re moitié du 19e siècle en moellons blanchis. Logis en double corps éclairée par des fenêtres rectangulaires; haussement tardif en blocs de béton. En saillie, volume d'étable sous fenil profondément transformé dans la 2e moitié du 20e siècle. CS CD

(Code de la fiche : 92087-INV-0788-01)



Rue de Noéchamps 73

*ferme - moulin à eau (Ferme de la Forge)*

Biesme
Section A
80b
84c
84d
86b

Ancienne ferme de la Forge. Au bord de prairies humides, ferme en ordre dispersé établie de part et d'autre de la route. Cantonné de chaînages d'angle, corps de logis de style traditionnel daté par ancras de 1631, jadis éclairé de baies à croisées sur montants chaînés et de petits jours chaînés. Dans le pignon gauche, entrée primitive et petite fenêtre à linteau en bâtière en partie murée. À gauche du logis, anciennes étables en décrochement comprenant des ouvertures chaînées perdues parmi des percements récents en béton. Pignon percé d'une ouverture cintrée de grange ou de remise à chariots postérieure à cette aile des 17e-18e siècles. En face, importante grange en long du début du 19e siècle ouverte par des portails harpés en arc surbaissé. Bâtière à croupettes sur petite frise de briques. En retrait, ancien moulin à huile du 17e siècle longeant le bief, fortement transformé. CS CD

(Code de la fiche : 92087-INV-0074-02)



Rue de Noéchamps 73 (à proximité)

*forge (Forge Saint-Éloi)*

Biesme
Section A
103a
105a
107b
109c

À la lisière de Gougnies, à la " Hatere ", ancienne forge et très intéressant creuset de la 1re moitié du 19e siècle conservés dans un grand domaine acheté en 1853 par la famille Pirmez à la famille Puissant, industriels du bassin de Charleroi à l'origine de " La Providence ". Erigé en 1829, le four en poudingue a été rapidement déplacé sans avoir jamais fonctionné; son emplacement devait servir de point de départ d'un aqueduc. Constitué de gros blocs superposés, une ouverture conique couronne le centre. Lors du déplacement, le creuset a perdu sa base monolithe. Néanmoins, il est à considérer comme l'unique vestige industriel des cinq premiers hauts-fourneaux au coke créés en Belgique entre 1827 et 1829 par octroi du roi Guillaume des Pays-Bas. À proximité, ancienne forge formée de deux bâtiments de hauteur différente, longée par un bief et précédée d'un étang de retenue. Une niche consacrée à saint Éloi surplombe le portail d'entrée; elle est datée de 1826. La seconde partie est transformée en logis; l'ancien étang a été par la suite aménagé en piscine. À la lisière de la propriété, pont cintré largement clavé avec parapets en moellons de calcaire. CS CD 02/06/2000 Bibliographie J. DUCAT, Victor PIRMEZ-DRION. Dernier maître de forges dans la vallée de la Biesme, Cahiers de La Maison de La Mémoire de Biesme-Mettet, 1, p. 15-22. P. JACQUET, L'exploitation du minerai de fer dans la région de Mettet au 19e siècle, Cahiers de La Maison de La Mémoire de Biesme-Mettet, 1, p. 11-14.



(Code de la fiche : 92087-INV-0258-01)

Rue de Noéchamps *ferme*  
10Biesme  
Section B  
375f

Accessible par une grille, ferme de la 1<sup>re</sup> moitié du 19<sup>e</sup> siècle implantée perpendiculairement. Trottoir mi-briques, mi-dalles de calcaire prolongé par une ancienne fumièrre en dalles de calcaire. À l'arrière, grand verger. CS CD 02/06/2000



(Code de la fiche : 92087-INV-0630-01)

Rue de Noéchamps *ferme*  
13Biesme  
Section B  
370d

En retrait, ancienne ferme en ordre dispersé élevée en grès et calcaire dans la 1<sup>re</sup> moitié du 19<sup>e</sup> siècle. En face du logis, étable sous fenil et porcherie en décrochement. À l'arrière, beau verger de hautes tiges au bout duquel pointe la flèche de l'église Saint-Martin. CS CD 02/06/2000



(Code de la fiche : 92087-INV-0631-01)

Rue de Noéchamps *habitation*  
1Biesme  
Section B  
381t

Au carrefour de plusieurs rues, double corps en moellons réglés de la 1<sup>re</sup> moitié du 19<sup>e</sup> siècle. Au pignon droit, annexe plus étroite prolongée par un mur de clôture en moellons de calcaire. CS CD



(Code de la fiche : 92087-INV-0637-01)

Rue de Noéchamps *habitation*  
14Biesme  
Section B  
385w/5

Haute et étroite maison de la 1<sup>re</sup> moitié du 19<sup>e</sup> siècle précédée d'un trottoir pavé et cantonnée de harpes d'angle. A gauche, porcherie sous appentis. CS CD



(Code de la fiche : 92087-INV-0638-01)

Rue de Noéchamps *ferme*  
16Biesme  
Section B  
385v/5

Long volume d'une ferme du milieu du 19<sup>e</sup> siècle regroupant jadis une porcherie suivie d'une grange et du logis en double corps. Partie gauche transformée. CS CD



(Code de la fiche : 92087-INV-0639-01)

Rue de Noéchamps *ferme*  
17Biesme  
Section B  
365h

Ferme du 19<sup>e</sup> siècle associant divers matériaux. Logis tardif dominant l'étable et la grange construites dans son prolongement. En face, petite dépendance associant sous une bâtière en décrochement fournil et porcherie. CS CD



(Code de la fiche : 92087-INV-0640-01)



Rue de Noéchamps *habitation*

18

Biesme
Section B
361e

Largement en retrait, petit volume chaulé d'un niveau de la 2e moitié du 19e siècle. CS CD

(Code de la fiche : 92087-INV-0641-01)

Rue de Noéchamps *dépendance - habitation*

19

Biesme
Section B
385k/5

Volume du milieu du 19e siècle construit en plusieurs étapes. Façade en moellons assisés précédée d'un perron à deux degrés et d'un trottoir dallé. CS CD

(Code de la fiche : 92087-INV-0642-01)

Rue de Noéchamps *ferme*

21

Biesme
Section B
360m

Derrière un jardin arboré, ancienne ferme enduite de la 1re moitié du 19e siècle élevée sous une bâtière de tuiles rouges. Logis crépi revêtu d'un décor d'inspiration classique. De côté, porcheries isolées. Belle vue sur la campagne. CS CD

(Code de la fiche : 92087-INV-0643-01)

Rue de Noéchamps *ferme*

29

Biesme
Section B
403m

Ancienne ferme en partie transformée du milieu du 19e siècle. Cartouche millésimé 1737 remplacé au-dessus d'une baie. Long emmarchement en marbre. CS CD

(Code de la fiche : 92087-INV-0644-01)

Rue de Noéchamps *habitation*

31

Biesme
Section B
417d
417g
419a

Beau volume pentu et enduit de la 1re moitié du 19e siècle. Pignons exposant le grès local nuancé de rose. Poirier d'angle couvrant légèrement les deux premières travées d'origine. Partie droite percée de baies postérieures. En face, ancien fournil en grès parsemé de calcaire. CS CD

(Code de la fiche : 92087-INV-0645-01)

Rue de Noéchamps *ferme*

40

Biesme
Section B
439l/5

Petite ferme perpendiculaire dont la façade présente un appareillage en calcaire. Pignon en moellons où se lit " L.H./1899 ". CS CD

(Code de la fiche : 92087-INV-0646-01)



Rue de Noéchamps

59

*château*

Biesme
Section A
66l
66s

Château du début du 20e siècle entouré d'un mur grillagé en moellons de calcaire, fermé par des grilles d'esprit Art nouveau. Sur un soubassement en opus, bâtiment de style éclectique marqué par des bandeaux horizontaux. Tour de plan carré élançant l'ensemble, terminée par une bâtière à croupes piquée de très beaux épis. En face, triple écurie aux portails en arc surbaissé. CS CD



(Code de la fiche : 92087-INV-0647-01)

Rue de Noéchamps  
45-46

*ferme*

Biesme
Section B
436b/2
436c/2
436e/2
436y
438r

Au fond d'une cour, deux anciennes fermes réunies sous une seule bâtière, construites en plusieurs étapes au 19e siècle. Fermette de gauche ayant gardé son enduit. Percements parfois modifiés. CS CD



(Code de la fiche : 92087-INV-0879-01)

Rue du Petit Ruau  
22 (à côté)

*chapelle*

Biesme
Section B
229h

Au bord du chemin, chapelle de la fin du 19e siècle au chevet semi-circulaire, piquée d'une croix multiple. CS CD 02/06/2000



(Code de la fiche : 92087-INV-0259-01)

Rue de Pinon 6-6a

*ferme*

Biesme
Section E
99d
99e

Ancienne petite ferme en L jadis bordée par un mur à rue. Logis perpendiculaire peut-être contemporain du linteau droit de la porte daté de 1624 dans un fer à cheval : le propriétaire étant sans doute un maréchal-ferrant. Baies classiques du 18e siècle sous linteau bombé et clé passante parfois réaménagées. À gauche, dépendances du 17e siècle conservant une porte cintrée; autres percements modifiés. CS CD



(Code de la fiche : 92087-INV-0058-02)

Rue de Pinon 2

*habitation*

Biesme
Section E
10g

Maison d'angle de style éclectique millésimée 1882 sur la clé de la porte. Montés sur un soubassement en opus, deux niveaux dont le second est scandé de pilastres. Carreaux en terre cuite soulignant les travées. Travée centrale en ressaut ouverte par une porte dont l'imposte porte le monogramme " WS ", S pour Stavart, marbrier à l'origine de la construction. Trottoir dallé en marbre incorporant une petite frise de morceaux de marbre. CS CD 02/06/2000



(Code de la fiche : 92087-INV-0260-01)

Rue de Pinon 2 (à gauche)

*potale*

Incorporée dans un mur de clôture en moellons de calcaire, petite potale du 19e siècle fermée par une grille rayonnante. CS CD 02/06/2000

(Code de la fiche : 92087-INV-0261-01)

Rue de Pinon 5 *habitation*

Biesme  
Section E  
99/2a

Double corps enduit du milieu du 19e siècle, prolongé à gauche par un appentis abritant une porcherie sous fenil. CS CD 02/06/2000

(Code de la fiche : 92087-INV-0262-01)

Rue de Pinon 7-8 *habitation*

Biesme  
Section E  
83f  
83g

Maisons d'angle enduites de la 2e moitié du 19e siècle mitoyennes et aux percements identiques : une fenêtre accostée d'une porte, avec baie à l'étage. Pignon gauche coupé suivant l'angle de la rue. CS CD 02/06/2000

(Code de la fiche : 92087-INV-0263-01)

Rue de Pinon 17 *moulin à eau*

Biesme  
Section E  
377y

Ancien moulin à eau. Les vannes situées à 400 mètres en amont sont millésimées de 1837. En retrait, bâtiments de gabarit différent : étable sous fenil en avancée, logis en double corps et grange, en partie remaniés. Trottoir alternant les pavés en moellons de grès et calcaire. CS CD 02/06/2000

(Code de la fiche : 92087-INV-0264-01)

Rue du Planois 82 *dépendance - habitation*

Biesme  
Section B  
60r/2

À l'angle de la rue du Petit Ruau, ancienne ferme dont la façade principale s'expose dos à la rue, face au jardin peuplé de vignes. Double corps du milieu du 19e siècle en moellons équarris surmonté d'une frise de briques. Annexe en retrait en grès. CS CD 02/06/2000

(Code de la fiche : 92087-INV-0249-01)

Rue du Planois 92 *habitation*

Biesme  
Section B  
60/2r/2  
60/2w/2

Long volume fort perturbé gardant un logis aux percements rectangulaires et un vestige d'enduit de la 1re moitié du 19e siècle. Frise de briques agrémentant l'ensemble. CS CD 02/06/2000

(Code de la fiche : 92087-INV-0250-01)

Rue du Planois 77 *habitation*

Biesme  
Section B  
60/2v/2

Agréable petit volume du début du 19e siècle situé en retrait. Assises de moellons de grès et percements rectangulaires organisant la façade. CS CD 02/06/2000

(Code de la fiche : 92087-INV-0267-01)





Rue du Planois 33 *ferme*

Biesme  
Section B  
440b/18

De la 1<sup>re</sup> moitié du 19<sup>e</sup> siècle, ferme en long revêtue d'un décor stucqué de la fin du 19<sup>e</sup> siècle. Étable sous gerbière accostée d'un jour, suivie d'un logis. Sous une bâtière de hauteur différente : étable sous gerbière et porcheries basses. Le tout longé par un trottoir équipé de deux taques de citerne. CS CD

(Code de la fiche : 92087-INV-0648-01)



Rue du Planois 46 *chapelle (Chapelle du Sacré-Coeur)*  
(en face)

Biesme  
Section B  
440k/17

Chapelle du Sacré-Coeur. En retrait, sanctuaire d'allure néo-gothique élevé vers 1905 à l'occasion de l'arrivée dans la paroisse de Biesme du curé A. Daisir. Édifice en grès rose local renforcé par des contreforts en calcaire. Belle succession de bâtières abritant la nef, le chœur au chevet plat et la sacristie. Petit porche d'entrée et clocheton très élancé. CS CD

(Code de la fiche : 92087-INV-0649-01)



Rue du Planois 70-72 (pairs) *ferme*

Biesme  
Section B  
199r  
199v

Ferme en ordre dispersé en partie modifiée. Une section date du début du 19<sup>e</sup> siècle : elle est unifiée par un lait de ciment et des percements rectangulaires. Le logis en briques plus tardif domine l'ensemble. CS CD

(Code de la fiche : 92087-INV-0650-01)



Rue du Planois 98 *dépendance - habitation*

Biesme  
Section B  
31/2b/2

De la 1<sup>re</sup> moitié du 19<sup>e</sup> siècle, bâtiment rural en partie longé par un trottoir en grandes dalles de marbre équipé d'une taque de citerne. Petit logis d'un niveau et demi. CS CD

(Code de la fiche : 92087-INV-0651-01)



Rue du Planois 103 *habitation*

Biesme  
Section B  
9l/2

Intégré dans une longue construction remaniée, petit logis en moellons de grès rose suivi d'une annexe sous appentis. Milieu de 19<sup>e</sup> siècle. CS CD

(Code de la fiche : 92087-INV-0652-01)



Rue du Planois 111 *dépendance - habitation*







Biesme  
Section B  
7l/2

Fermette du milieu du 19<sup>e</sup> siècle conservant le caractère authentique de son volume, de la maçonnerie et des percements. Un degré en calcaire précédant les portes et vestige d'un trottoir en marbre. CS CD

(Code de la fiche : 92087-INV-0653-01)



Rue de la Pompe  
34

<p>Biesme Section B 218d</p>	<p><i>ferme</i></p>	<p>Recouverte d'un lait de ciment, petite ferme basse de la 2e moitié du 18e siècle composée d'un double corps et de dépendances, dont la grange en retour. Ouvertures à linteau échancré et portes à deux harpes. CS CD</p>	
		<p>(Code de la fiche : 92087-INV-0076-02)</p>	
<p>Rue de la Pompe 46 (en face)</p>	<p><i>pompe</i></p>	<p>Entre deux bras de la rue, pompe à bras en fonte de la fin du 19e siècle. Fût cannelé très élancé. CS CD 02/06/2000</p>	
		<p>(Code de la fiche : 92087-INV-0268-01)</p>	
<p>Rue de la Pompe 24</p>	<p><i>ferme</i></p>	<p>À l'angle de la rue des Hayettes, double corps du milieu du 19e siècle précédé d'une étable sous gerbière. CS CD</p>	
<p>Biesme Section B 304t/5</p>			
		<p>(Code de la fiche : 92087-INV-0654-01)</p>	
<p>Rue de Prée 5-6a et 7 (Prée)</p>	<p><i>ferme</i></p>	<p>Ensemble de trois bâtiments isolés en moellons de calcaire repris pour leur valeur chromatique, ainsi que pour la qualité de leur implantation. Pour les nos 5 et 6a, deux maisons flanquées d'annexes ou d'étables sous appentis. En contre-haut, le no 7 est équipé d'un fournil isolé, d'une presse à fromage et d'une pompe à bras. CS CD 13/09/2000</p>	
<p>Biesme Section G 87k 89b 94f</p>			
		<p>(Code de la fiche : 92087-INV-0871-01)</p>	
<p>Rue de Prée 13-17 (pairs et impairs) (Prée)</p>	<p><i>habitation</i></p>	<p>En retrait, alignement de cinq étroites maisons de la 2e moitié du 19e siècle, répétant le rythme de deux travées. Perron de deux ou trois degrés pour certaines. Volume plus gros et saillant au no 17. D'après une source orale, il s'agirait d'une ancienne ferme transformée en habitations. CS CD 13/09/2000</p>	
<p>Biesme Section G 103l 103p 103s 103t</p>			
		<p>(Code de la fiche : 92087-INV-0872-01)</p>	
<p>Rue de Prée 2-3 et 3 (contre) (Prée)</p>	<p>• <i>ferme</i></p>	<p>Prolongeant l'implantation de la ferme de Gaÿ, deux anciennes fermes mitoyennes formant un bel ensemble sous bâtière. Au centre (no 2), rares vestiges de la construction du milieu du 18e siècle, peut-être à double corps comme le suggèrent à l'étage deux fenêtres bombées à clé sur montants à queue de pierre. Importants agrandissements et aménagements dès la 1re moitié du 19e siècle, à l'emplacement probable d'étables. Au no 2, amusante porte dont le linteau est formé de deux éléments de remploi terminés en volutes. À l'extrême gauche (no 3, contre), grange en large de la 1re moitié du 19e siècle s'ouvrant par un portail en</p>	
<p>Biesme Section E 339d 340a 344b 345a 346b</p>			

346f  
346g  
346h

arc surbaissé sur montants chaînés; entrée de cave et étable. En face, ancien rang de porcheries et d'étables. De l'autre côté de la rue, imposant volume de grange en long pourvu de percements hétéroclites, dont un en bâtière sans doute du 17e siècle. CS CD 13/09/2000

(Code de la fiche : 92087-INV-0077-02)

Rue de Prée 4  
(Prée)

• ferme

Biesme  
Section E  
327d  
327e

En contre-haut, charmant ensemble rural installé autour d'une cour irrégulière, en partie pavée. À mi-pente d'une prairie, maison en calcaire chaulé du 18e siècle. A l'arrière, fenêtre primitive à meneau. Autres percements de la 2e moitié du 18e, des 19e et 20e siècles. Dépendances aménagées. À rue, grange en large du 19e siècle, malheureusement éventrée par un garage. CS CD

(Code de la fiche : 92087-INV-0078-02)

Rue de Prée 34  
(devant)  
(Prée)

chapelle

Biesme  
Section E  
298h/3

Au milieu d'un devant de porte caillouteux, reposoir carré en moellons chaulés du début du 19e siècle. Niche échancrée, gardée par une grille ancienne. Pavillon à croupe frontale. CS CD 13/09/2000

(Code de la fiche : 92087-INV-0079-02)

Rue de Prée 12  
(contre)  
(Prée)

potale

Biesme  
Section E  
318b

Dans une façade fort altérée, grosse potale cintrée du 19e siècle surmontée d'une croix. Curieux chapiteaux sur pilastres fasciculés et appui saillant mouluré. CS CD 13/09/2000

(Code de la fiche : 92087-INV-0573-01)

Rue de Prée 21  
(Prée)

ferme

Biesme  
Section E  
302h

À un carrefour, ancienne ferme en long construite en deux temps au 19e siècle. Logis de trois travées du milieu du 19e siècle. A gauche, dépendance agricole articulée comprenant une grange et une étable sous fenil dans une maçonnerie à boutisses. CS CD 13/09/2000

(Code de la fiche : 92087-INV-0627-01)

Rue de Prée 38  
(Prée)

dépendance - habitation

Biesme  
Section E  
290k/2







Maison paysanne élevée en trois temps au cours du 19e siècle, autrefois constituée d'une étable sous fenil, d'un logis et d'une annexe sous appentis. CS CD 13/09/2000

(Code de la fiche : 92087-INV-0628-01)



Rue de Prée 41



<p>(Prée)</p> <div style="border: 1px solid black; padding: 5px; width: fit-content;"> <p>Biesme Section E 287z/3</p> </div>	<p>• <i>ferme</i></p> <p>Le long de la grand-route, agréable fermette édifée en deux temps dans la 1<sup>re</sup> moitié du 19<sup>e</sup> siècle. D'abord, volume massif de l'étable et de la grange, avec présence d'assises d'attente. Ensuite, à gauche, logis bas de deux travées en retrait. CS CD 13/09/2000</p> <p>(Code de la fiche : 92087-INV-0629-01)</p>	
<p>Rue de Prée 42 (Prée)</p> <div style="border: 1px solid black; padding: 5px; width: fit-content;"> <p>Biesme Section E 290f/2 290g/2</p> </div>	<p><i>ferme</i></p> <p>En retrait et en contrebas de la grand-route, bel ensemble rural du 19<sup>e</sup> siècle en ordre dispersé, adaptant ses bâtiments au terrain accidenté. Au fond d'une cour en pente, étroit et long logis construit en deux temps, précédé autrefois d'étables sous fenil. Perpendiculaires, beaux volumes isolés de dépendances agricoles, malheureusement fort altérés. CS CD</p> <p>(Code de la fiche : 92087-INV-0686-01)</p>	
<p>Rue de Prée 1 (Prée)</p> <div style="border: 1px solid black; padding: 5px; width: fit-content;"> <p>Biesme Section E 349d 349e</p> </div>	<p>• <i>ferme (Ferme de Gaÿ)</i></p> <p>Ferme de Gaÿ. En retrait et en contrebas, ferme blanche en long de la 2<sup>e</sup> moitié du 19<sup>e</sup> siècle, incendiée en 1914 et haussée en briques par la suite. Logis en double corps suivi d'étables sous fenil. Grange haute et profonde en saillie. CS CD</p> <p>(Code de la fiche : 92087-INV-0819-01)</p>	
<p>Rue Rosimbois 5-9 (impairs) (Insebois-Rosimbois)</p> <div style="border: 1px solid black; padding: 5px; width: fit-content;"> <p>Biesme Section B 452n 481a 481b</p> </div>	<p><i>ferme</i></p> <p>Offrant une agréable silhouette dans le paysage, long volume de ferme très dénaturé du 2<sup>e</sup> tiers du 19<sup>e</sup> siècle. Bordés d'un beau trottoir en pavés bicolores et de dalles, dépendance, logis et étable sous fenil se terminant par deux granges; celle de droite érigée en oblique dépendait jadis du no 13. CS CD</p> <p>(Code de la fiche : 92087-INV-0746-01)</p>	
<p>Rue Rosimbois 13 (Insebois-Rosimbois)</p> <div style="border: 1px solid black; padding: 5px; width: fit-content;"> <p>Biesme Section B 452n</p> </div>	<p><i>ferme</i></p> <p>Précédé d'un fournil, long volume pentu conservant parmi des remaniements récents des ouvertures du 3<sup>e</sup> tiers du 18<sup>e</sup> siècle : deux portes d'étables à linteau bombé sur piédroits monolithes et des baies à deux harpes. CS CD</p> <p>(Code de la fiche : 92087-INV-0747-01)</p>	
<p>Place Saint-Martin</p> <div style="border: 1px solid black; padding: 5px; width: fit-content;"> <p>Biesme Section H 154a</p> </div>	<p><i>église paroissiale (Eglise Saint-Martin)</i></p> <p>Église paroissiale Saint-Martin. Sur un éperon rocheux, cerné par l'ancien mur du cimetière, édifice roman et gothique offrant au regard une silhouette altière et un beau jeu de volume. Non loin du chœur, cheminement abrupt et verdoyant rejoignant la Biesme. Du 11<sup>e</sup> siècle : nef centrale rythmée par cinq arcades en</p>	

plein cintre sur des piliers élancés et surmontée par cinq travées de fenêtres cintrées d'origine, visibles de l'extérieur. Au 12e siècle, construction de la tour talutée dont les retraites successives sont presque entièrement aveugles, sauf quelques percements dont une archère au nord. Corniche de pierre sur corbeaux sous une haute flèche octogonale du 17e siècle. Entrée par un portail en anse de panier daté à la clé de 1730, surmonté d'une grande niche. Au 13e siècle, sans doute, reconstruction du choeur dont ne subsistent que les hauts murs bordés d'une corniche de pierre. Surhaussement et agrandissement dans la 2e moitié du 16e siècle par un chevet polygonal. Fondé sur une crypte, ce très beau choeur gothique en calcaire appareillé sur soubassement biseauté est renforcé de contreforts sur congé. Cordons-larmiers soulignant les seuils et extradors des fenêtres en arc brisé avec remplages trilobés. Dans la 2e moitié du 16e siècle, bras du transept éclairés dans les pignons par une baie chaînée à arc brisé à remplage trilobé. Sacristie du 17e siècle et de 1964 au nord. Arc cintré sous la sacristie constituant l'ancienne entrée de la crypte. Dans la 2e moitié du 17e siècle, agrandissement des collatéraux éclairés de trois fenêtres cintrées sur montants à queue de pierre. Celui du sud est daté de 1683 sur une pierre. A l'intérieur, croisée du transept délimitée par de grands arcs brisés placés en sous-oeuvre au 16e siècle, retombant sur des colonnes à base et chapiteau octogonaux. Plafonds stuqués sur la nef et le choeur, datés de 1760 sur l'arc diaphragme. Restauration de l'ensemble par l'architecte S. Brigode de 1962 à 1965. Accès vers l'intérieur par des vantaux de porte datant du milieu du 16e siècle. Mobilier intégrant notamment un maître-autel baroque du 17e siècle et des autels latéraux du 18e siècle. Confessionnaux datés de 1618 et 1692. Fonds baptismaux en pierre calcaire du 16e siècle. Quelques pierres tombales. CS CD Bibliographie RPMSB, Canton de Fosses-la-Ville, p. 20-23.

(Code de la fiche : 92087-INV-0046-02)

Place Saint-Martin 57 *habitation*

Biesme  
Section H  
156r/2  
156/2m

Le long d'un cheminement pavé, gros logis de type traditionnel de la 2e moitié du 17e siècle, amputé à gauche. Jadis : deux travées de baies à croisée de part et d'autre d'une travée plus étroite avec baie à traverse à l'étage et porte dont ne subsiste que l'amorce de la baie d'imposte. Fort remanié dans la partie gauche aux 19e et 20e siècles. Frise de briques sous une bâtière à une croupette. CS CD 02/06/2000



(Code de la fiche : 92087-INV-0051-02)

Place Saint-Martin 52 *habitation*

Biesme  
Section H  
221b

Précédé d'un perron à double volée, volume d'angle construit en deux temps dans la 1re moitié du 19e siècle. Façade traitée avec un soin particulier : les moellons de calcaire réglés teintés différemment donnent un effet particulier. Chasse-roues gardant l'ensemble. Pignon gauche prolongé par un mur côté rue. CS CD 02/06/2000



(Code de la fiche : 92087-INV-0269-01)

Place Saint-Martin 60 *habitation*

Biesme  
Section H  
229e

Bâtiment d'angle blanchi de la 1re moitié du 19e siècle percé de baies rectangulaires, sur lequel se greffe une annexe postérieure. CS CD 02/06/2000



(Code de la fiche : 92087-INV-0270-01)

Place Saint-Martin 61 *habitation*

Biesme  
Section H  
231c

De la 1re moitié du 19e siècle, volume cantonné de chaînages d'angle conservant des percements rectangulaires de cette époque au 2e niveau. Façade en moellons réglés entre deux beaux pignons. CS CD 02/06/2000

(Code de la fiche : 92087-INV-0271-01)



Place Saint-Martin 62 *habitation*

Biesme  
Section H  
232c

Beau petit double corps de la 1re moitié du 19e siècle en retrait du volume précédent. Façade en moellons équarris alignant des percements peints sous une frise de briques. Arrière aveugle. CS CD 02/06/2000

(Code de la fiche : 92087-INV-0272-01)



Place Saint-Martin 32 *presbytère*

Biesme  
Section H  
164b

Ancien presbytère, reconverti actuellement en école. Accessible par un porche d'entrée, bâtiment de plan carré d'inspiration classique de la fin du 19e siècle coiffé d'une haute bâtière à croupes. Façade avant en double corps percé de deux niveaux de baies bombées à clé passante. Façade arrière ouverte par une porte à traverse surmontée d'une belle imposte à petits-bois. Fenêtres à meneau sur trois niveaux vu la dénivellation du terrain. Au bout du jardin, porte ménagée face à l'église, dans un mur de clôture longeant la propriété. CS CD

(Code de la fiche : 92087-INV-0655-01)



Place Saint-Martin 33 *ferme*

Biesme  
Section H  
172d

Ensemble asymétrique de la 1re moitié du 19e siècle. Logis dont l'avant est percé sur deux niveaux de baies rectangulaires tandis que l'arrière s'adapte à la déclivité par l'ajout d'un 3e niveau. Une grange postérieure vient se greffer sur une partie du logis; elle est légèrement rehaussée tout comme le logis. CS CD

(Code de la fiche : 92087-INV-0656-01)



Place Saint-Martin 63 *ferme*

Biesme  
Section H  
171f

Ferme à l'abandon élevée en moellons chaulés dans la 1re moitié du 19e siècle. Par la suite, adjonction d'annexes perpendiculaires importantes et d'un cimentage à faux joints sur la façade. CS CD

(Code de la fiche : 92087-INV-0657-01)



Place Saint-Martin 36-38 (pairs et impairs) *habitation*

Biesme  
Section H  
181a  
181c  
182c

Alignement de trois maisons mitoyennes du 19e siècle unies sous des bâtières de même hauteur. No 36 : un peu plus tardive, gardant un vestige d'enduit. Nos 37-38 : début du 19e siècle, enduites et revêtues d'un décor stuqué ou cimenté fin de siècle. CS CD 02/06/2000

(Code de la fiche : 92087-INV-0848-01)





Rue Saint-Roch *potale (Potale Saint-Adrien)*

Biesme
Section D
1w/2

À l'angle du chemin du Fond de Chaussage, potale du dernier tiers du 18<sup>e</sup> siècle dédiée à " ST. ADRIEN. P.P.N. ". Niche moulurée piquée d'une simple croix. CS CD 02/06/2000

(Code de la fiche : 92087-INV-0053-02)

Rue Saint-Roch 2 *ferme*

Biesme
Section C
450h

En retrait, fermette en long de la 1<sup>re</sup> moitié du 19<sup>e</sup> siècle intégrant un double corps, une étable sous gerbière et une grange au portail en arc cintré. CS CD

(Code de la fiche : 92087-INV-0059-02)

Rue Saint-Roch 27 *habitation*

Biesme
Section E
105p/3

Du milieu du 19<sup>e</sup> siècle, maison ouverte par des portes jumelées et terminée par une frise denticulée. Petite potale cintrée se nichant entre deux baies rectangulaires du 2<sup>e</sup> niveau. CS CD 02/06/2000

(Code de la fiche : 92087-INV-0273-01)

Rue Saint-Roch 32-34 (pairs) *habitation*

Biesme
Section E
108k
109v

Carrefour de la rue du Chaud Buisson occupé par deux maisons du 19<sup>e</sup> siècle, élevées en calcaire et se répondant agréablement. Celle de gauche, plus modeste mais agrémentée de verdure, est surélevée et parachevée par une jolie corniche festonnée. Celle de droite est un double corps plus rigoureux alignant des baies aux appuis saillants. CS CD 02/06/2000

(Code de la fiche : 92087-INV-0274-01)

Rue Saint-Roch 4 *habitation*

Biesme
Section C
450k

Haut volume de la fin du 19<sup>e</sup> siècle. À gauche, partie en moellons transformée en garages. À droite, précédé d'un charmant grillage, logis en briques rouges cadencé de briques blanches et de calcaire. CS CD

(Code de la fiche : 92087-INV-0658-01)

Rue Saint-Roch 10-14 (pairs) *école*

Biesme
Section E
104a/4
104b/4
104m/3

Complexe scolaire de style éclectique de la fin du 19<sup>e</sup> siècle. Deux bâtiments symétriques à front de rue, utilisant le calcaire comme élément décoratif, se terminent par un petit fronton sous lequel se lit l'inscription " ECOLES ". Derrière la cour de récréation, corps principal bas, éclairé par des baies jumelées de part et d'autre de l'entrée des garçons à gauche et des filles à droite. CS CD

(Code de la fiche : 92087-INV-0659-01)



## Rue Saint-Roch

35-37 (impairs)

*ferme*

Biesme
Section C
409/3_
411/3_

De part et d'autre de la rue de la Colonoise, deux fermes bien différentes l'une de l'autre par leurs proportions et matériaux, mais formant un ensemble visuel agréable de la fin du 19<sup>e</sup> siècle. CS CD

(Code de la fiche : 92087-INV-0660-01)



Rue de la Straulette 7

*ferme*

Biesme
Section E
17g

Ancienne ferme en long datée « 1756 ZA » sur une niche cintrée au-dessus de la porte. Aux deux niveaux primitifs subsistent des percements classiques. Remaniement et surhaussement d'un demi-niveau au 20<sup>e</sup> siècle. CS CD

(Code de la fiche : 92087-INV-0180-02)



Rue de la Straulette 3-5 (impairs)

*habitation*

Biesme
Section E
8g
17f

Petites maisons en moellons enduits conservant quelques vestiges de fenêtres chaînées du 17<sup>e</sup> siècle. Modifications au 19<sup>e</sup> siècle. CS CD 02/06/2000

(Code de la fiche : 92087-INV-0317-01)



Tienne du Tonnely

*chapelle (Chapelle Saint-Quirin)*

Biesme
Section E
11

Chapelle Saint-Quirin. Petit édifice blanc néo-classique ouvert par un portail en plein cintre sur impostes en pierre calcaire. À l'intérieur, autel en marbre local portant l'inscription " DEDIE A ST QUIRIN/PAR/AUGUSTIN PIERARD/ET SON EPOUSE/AUGUSTINE BRIBOSIA/1866 ". Augustin Pierard étant un tonnelier qui habitait au lieu-dit " Tienne Dimanche " devenu par la suite " Tienne du Tonnelier ". Restauration en 1965 par l'architecte Simon Brigode. CS CD 02/06/2000

(Code de la fiche : 92087-INV-0048-02)



Tienne du Tonnely 7

*habitation*

Biesme
Section C
467n

Habitation bourgeoise datée par ancras de 1832, bordée d'une terrasse qui descend au jardin; cave à légumes en dessous. Sous une bâtière à croupettes piquée de deux lucarnes, double corps muni de châssis néo-classiques et volets anciens. À gauche, annexe contemporaine d'une travée. Jardin en contrebas longé par un mur à rue. CS CD 02/06/2000

(Code de la fiche : 92087-INV-0181-02)



Tienne du Tonnely 8

*habitation - potale*

Biesme
Section E
4e

Au départ d'un volume ancien visible au pignon, petite maison élevée sur une base en moellons le long de la pente du tienne. Potale cintrée inscrite dans le pignon. CS CD 02/06/2000

(Code de la fiche : 92087-INV-0218-01)



Tienne du Tonnely  
5-6

*habitation*

Biesme  
Section C  
464c

À l'origine, double corps de la fin du 18e siècle percé de baies à linteau échancré à deux harpes. Au 19e siècle, ajout d'une étable dans le même volume. Au 20e siècle, remaniement avec des matériaux de réemploi et division en deux habitations. CS CD 02/06/2000

(Code de la fiche : 92087-INV-0318-01)



Tienne du Tonnely  
1

*ferme*

Biesme  
Section C  
455g

De la 1re moitié du 19e siècle, ancienne fermette montée sur un soubassement en calcaire. Double corps précédé d'une étable sous gerbière. Quelques baies modifiées au 20e siècle. CS CD

(Code de la fiche : 92087-INV-0661-01)



Tiranrue 49

*habitation*

Biesme  
Section H  
214f

Sous une bâtière à croupettes piquée d'épis de faitage, volume profondément remanié conservant quelques vestiges tenus du 17e siècle. Frise dentée et corniche du 19e siècle. Entrée latérale flanquée de piliers à couronnement sphérique, poursuivie par un mur et une dépendance séparée. CS CD 02/06/2000

(Code de la fiche : 92087-INV-0050-02)



Tiranrue 45  
(contre)

• *grange*

Biesme  
Section G  
28e  
29b

Superbe volume de grange de la 2e moitié du 18e siècle. Portail central en anse de panier à trois grosses clés sur montants harpés flanqué d'un chartil, celui de droite étant postérieur. CS CD 02/06/2000 Bibliographie COLLECTIF, 1989. Condroz, Liège-Bruxelles (Architecture rurale de Wallonie), p. 206 et 209.

(Code de la fiche : 92087-INV-0319-01)



Tiranrue 47

*habitation*

Biesme  
Section H  
209e

Du début du 20e siècle, grosse maison bourgeoise scandée par des pilastres, des bandeaux continus saillants et des baies bombées décorées de calcaire en pointe de diamant. Travée principale en ressaut terminée par un couronnement élaboré. À gauche, jardin limité à rue par un mur, structuré par une haie ondulée et des ifs taillés en cône. CS CD 02/06/2000

(Code de la fiche : 92087-INV-0320-01)



Tiranrue 46

*ferme*

Biesme  
Section H  
204h

Grosse habitation condrusienne d'inspiration néo-classique reconstruite après 1914. Précédé d'un perron à double volée, double corps ouvert par une porte pourvue d'une belle menuiserie surmontée d'un monogramme entrelacé " LD ". D pour Dumont, marbrier et fabricant de faïence à Falmignoule. À droite, porte d'accès secondaire suivie par les dépendances. Belle implantation en retrait pour cet ensemble à la limite de la campagne. En face, entrée grillagée de jardin marquée par des piliers à couronnement sphérique. La grange susmentionnée



faisait partie du domaine. CS CD

(Code de la fiche : 92087-INV-0662-01)

Rue de la Tourette  
6

Biesme
Section C
565w
565x

*habitation*  
Maison de l'ancien maître carrier Bayot, propriétaire de la carrière des Hayettes. Installé dans un parc clôturé, bâtiment cubique de style éclectique datant de la fin du 19e siècle. Jeu des pilastres à refends, des baies jumelées et des frises de briques sous une toiture à croupes piquée d'élégants épis de faîtage. CS CD 02/06/2000



(Code de la fiche : 92087-INV-0310-01)

Rue de la Tourette  
8

Biesme
Section C
576g

*bâtiment industriel (Briqueterie Mazuis)*  
À proximité d'une bâtisse de la fin du 20e siècle, friche industrielle de l'ancienne briqueterie Mazuis dont la cheminée surgit dans la végétation. CS CD 02/06/2000



(Code de la fiche : 92087-INV-0311-01)

Rue de la Tourette  
13-15 (pairs et  
impairs)

Biesme
Section C
591m
591n
591r

*habitation*  
Non loin de l'ancienne gare de Biesme, bâtiment industriel du 19e siècle construit en plusieurs étapes au départ d'un gros-oeuvre plus ancien, le pignon gauche montrant quatre phases d'exécution bien lisibles. Façade avant ordonnée par le style des baies. Arrière épousant la déclivité du terrain, fort transformé, avec notamment la partie centrale montée sur un soubassement en moellons et cantonnée de chaînages d'angle. CS CD 02/06/2000



(Code de la fiche : 92087-INV-0312-01)

Rue des Tris 25 *dépendance - habitation*

Biesme
Section B
440w/17

En contre-haut, long volume du milieu du 19e siècle construit en deux étapes. Soubassement et trottoir réalisés en grandes dalles de marbre.



(Code de la fiche : 92087-INV-0313-01)

Rue de Wagnée  
(Wagnée) *potale (Potale Saint-Donat)*

À l'écart, en direction de la ferme du Pavillon, potale de carrefour monolithe en calcaire portant sous la niche cintrée et encadrée de montants à refends, le texte « ST DONAT/PPN/1847 », dans un cartouche en creux. CD 24/08/2000



(Code de la fiche : 92087-INV-0057-02)

Rue de Wagnée 2  
(Wagnée) *dépendance - habitation*

Biesme
Section E
261h

Maison perpendiculaire en calcaire, à double corps de trois travées, de la 2e moitié du 18e siècle. Fenêtres d'étage à linteau bombé et porte privée de sa traverse droite. Baies du rez-de-chaussée renouvelées au 19e siècle. À gauche et à droite, dépendances agricoles inégales et postérieures. A rue, dans le





prolongement, construction en 1905 d'une grange qui s'élargit à l'arrière. A épingleur, l'entrée grillagée sur des murets en marbre Sainte-Anne et la silhouette élégante de la façade arrière couverte d'une bâtière à une croupe. CS CD

(Code de la fiche : 92087-INV-0080-02)

Rue de Wagnée 4  
(Wagnée)

*ferme (Ferme de Wagnée)*

Biesme  
Section E  
250m  
250r

Ferme de Wagnée. Grande exploitation en U présentant un ensemble harmonieux de bâtiments en calcaire, coiffés de bâtières de tuiles mécaniques noires. Au nord, logis construit en deux temps. Partie droite du 16e siècle sans doute, en grand appareil de calcaire et soubassement biseauté. Fenêtre à deux harpes de la fin du 18e siècle aux deux niveaux. Dans la partie gauche, agrandissement de l'habitation aménagé au 19e siècle dans un bâtiment antérieur. Petite étable dans le prolongement. Façade arrière inaccessible. À l'est, grange en long du milieu du 18e siècle, avec portails surbaissés en harpes. A gauche, écurie et étable du 18e siècle avec porte cintrée d'origine et percements de remploi ou du 19e siècle. En face du logis, étables du 18e siècle, remaniées et agrandies au 20e siècle. CS CD

(Code de la fiche : 92087-INV-0081-02)



Rue de Wagnée 5  
(Wagnée)

*ferme*

Biesme  
Section F  
36f

Au bord du ruisseau d'Oret, long volume agricole couvert d'une bâtière à croupette. Corps de logis classique en calcaire appareillé, datant du milieu du 18e siècle. Deux niveaux ouverts par trois travées rapprochées de baies à linteau bombé frappé d'une clé. Porte d'entrée jadis à traverse et ornée d'une baie d'imposte à petits-bois rayonnants. Dans le prolongement à gauche, suite d'étables dont les ouvertures ont été remaniées aux 19e et 20e siècles. En retour, grange en long du 19e siècle, avec porcheries adossées sous appentis. CS CD

(Code de la fiche : 92087-INV-0082-02)



Rue de Wagnée 5  
(à côté)  
(Wagnée)

*potale (Potale de la Sainte-Vierge)*

Biesme  
Section F  
38b

Potale monolithe en calcaire terminée par une niche en plein cintre. Sur le socle, cartouche saillant gravé « STE VM/PPN/1849 » (Vierge Marie). Grille d'époque. CS CD 13/09/2000

(Code de la fiche : 92087-INV-0083-02)



Rue de Wagnée 7  
(Wagnée)

*habitation*

Biesme  
Section F  
32g

À un carrefour, longue maison rurale sous bâtière de tuiles anciennes élevée en trois temps au 19e siècle. Remaniements au 20e siècle. Trottoir dallé pourvu d'une citerne. CD 24/08/2000

(Code de la fiche : 92087-INV-0212-01)



Rue de Wagnée 5  
(en face)  
(Wagnée)

*pont*

Pont appareillé en calcaire du 19e siècle percé d'une petite arche cintrée et clavée. CD 24/08/2000

(Code de la fiche : 92087-INV-0574-01)



Rue de Wagnée 3  
(devant)  
(Wagnée)

Biesme  
Section E  
259m

*carrière*

La Maison des Nains. Digne héritier du Facteur Cheval, Fernand Servais, entrepreneur en bâtiment d'Auvelais, a construit cet ensemble extravagant entre 1966 et 1997-1998 à partir de matériaux de récupération glanés notamment au cimetière d'Auvelais. Il a mélangé différents matériaux, calcaire et béton, et a appliqué ici la technique de la fausse rocaille, mise au point lors d'un travail au parc Louise-Marie de Namur. Il a investi le site d'une ancienne carrière de pierre calcaire, dans une parcelle aiguë comprise entre la grand-route et un chemin. Mirador, tour, murs crénelés, passerelles, ponts, " Maison des Nains ", " Temple du Soleil ", " Palais oriental ", grotte avec source naturelle et " rôtissoire " participent à l'ambiance irréelle conçue par ce marginal de la culture. Une dalle commémorative en dévoile toute la mystique : " Merci à l'inconnu !/Je pensais ceux de ta race éteint/grâces aux dieux, il n'en n'est rien,/toi qui a bâti là où il n'y avait rien,/cette quiétude et cette paix, aujourd'hui/je veux te dire merci, au nom de tous ceux/qui ont conservé un peu de poésie au fond du coeur/mais ton oeuvre n'est pas finie,/elle ne fait que commencer car/c'est à ton dernier jour qu'elle sera achevée./J'aurais tant voulu te rencontrer, voir celui/qui a mis son courage et sa force/au service de la beauté./Peut-être un jour, je repasserais sur cette route/alors j'irai vers toi, et je t'aiderai à bâtir la caverne./Je ne te connais pas encore et déjà tu es mon ami./Adieu ou à demain./Le 17/7/83 ". CD 24/08/2000

(Code de la fiche : 92087-INV-0584-01)



Rue de Wagnée 6  
(Wagnée)

Biesme  
Section E  
256c

*ferme*

En retrait, au fond d'un chemin caillouteux, ferme en long ruineuse, construite en cinq étapes à la fin du 18e et au 19e siècles. À l'extrême droite, vestige d'un logis de la fin du 18e siècle de deux travées, avec des ouvertures à linteau échancré et une porte massive. De droite à gauche, étables jumelées, puis logis en deux temps, et enfin une étable sous fenil. Percements en matériaux de remploi. CS CD

(Code de la fiche : 92087-INV-0831-01)



Rue de Wagnée 12  
(Wagnée)

Biesme  
Section F  
28f/2

*ferme*

Bâti sur les hauteurs de Wagnée, ensemble agricole du milieu du 19e siècle, transformé au siècle suivant. Étable sous fenil suivie du logis en double corps longé d'un trottoir dallé avec citerne. À gauche, volume en saillie occupé par une étable et des porcheries. CS CD

(Code de la fiche : 92087-INV-0832-01)



Rue du Azia 15 *habitation*

Biesmerée
Section B
186t

Volume trapu érigé en contre-haut du terrain de football, derrière un muret appareillé. Double corps de la 1<sup>re</sup> moitié du 19<sup>e</sup> siècle, percé de jours de comble par la suite. Baies rectangulaires en calcaire pourvues à l'étage d'ancre aux initiales " JC ". Large perron d'accès. CS CD

(Code de la fiche : 92087-INV-0219-01)

Rue du Azia 13 *habitation*

Biesmerée
Section B
185k

Haute maison de maître érigée au tournant du 20<sup>e</sup> siècle en style éclectique. Façade principale en briques exposant une travée centrale en saillie et une porte aux vantaux soignés. Façade arrière simplifiée sur caves hautes épousant la déclivité du terrain. Toiture à croupettes et brisis, piquée de lucarnes en bois. Dépendances séparées en moellons de grès, se composant d'écuries sous fenil et d'une remise à chariots. CS CD Bibliographie

(Code de la fiche : 92087-INV-0321-01)

Rue du Azia *tunnel*

Passage piétonnier en plein cintre aménagé vers 1895 sous l'ancienne voie de chemin de fer. Voûte intérieure en briques et sol en dalles de calcaire. CS CD

(Code de la fiche : 92087-INV-0322-01)

Place des  
Combattants 2*ferme (Ferme de la Fontaine)*

Biesmerée
Section C
56c
56d
56e
56f
56g

Ferme de la Fontaine. Propriété de la famille de la Fontaine, branche cadette de Maizeret. La ferme est vendue en 1598 par Henry de la Fontaine, écuyer, à Bastien Massin, bourgeois de Namur. À l'occasion de la vente, elle est décrite en détail tant dans sa disposition que dans l'affectation de ses divers bâtiments. Au centre du village, bordé à l'ouest par le ruisseau de Floye, important quadrilatère traditionnel en moellons de calcaire remontant principalement aux 16<sup>e</sup> et 17<sup>e</sup> siècles. Nombreuses transformations et reconstructions durant les siècles suivants. Vaste cour en partie pavée, agrémentée d'une oeuvre de Félix Roulin. L'artiste a investi les lieux depuis 1982. Au nord, étables peut-être du 16<sup>e</sup> siècle, profondément transformées aux 18<sup>e</sup> et 19<sup>e</sup> siècles. À l'est, écuries sans doute du 19<sup>e</sup> siècle avec nombreux remplois, notamment de fenêtres au linteau en bâtière. Dans le prolongement et en ressaut, imposant volume de la 2<sup>e</sup> moitié du 16<sup>e</sup> siècle abritant des étables sous fenil et le logis. Construction de deux niveaux sur soubassement biseauté, conservant de nombreuses ouvertures d'origine. Etable s'ouvrant par une porte primitive fruste au linteau en demi-lune sous décharge de briques, encadrée de petites baies en bâtière. Intérieur couvert de voussettes de briques sur gros sommiers posés d'angle. À épingler côté logis : la porte d'entrée jumelée à celle de la dépendance en anse de panier sur montants chaînés. Quelques ouvertures postérieures. En retour d'angle au sud, à la fin du 16<sup>e</sup> ou au début du 17<sup>e</sup> siècle, adjonction d'une pièce à droite avec porche. Fenêtre à traverse au-dessus du portail en plein cintre biseauté sur piédroits chaînés. Fenêtre à croisée dans le pignon extérieur. Prolongement de l'aile sud autrefois traversé par un autre passage dont subsistent les deux portails en plein cintre, celui de l'extérieur portant à la clé le millésime de 1634 sous un écu muet. Au rez-de-chaussée, dépendances, dont un fournil, où sont conservées deux portes cintrées sur congés parmi des ouvertures agrandies et un portail du 20<sup>e</sup> siècle. Voussettes sur sommiers posés d'angle. À l'étage, logement éclairé vers la cour comme vers l'extérieur par des fenêtres à croisée et à traverse sur montants à double harpe. Intéressants corbeaux de bois sculptés. Annexe contemporaine. À l'angle sud-ouest, vestige d'une tour circulaire qui pourrait être de la même



époque, bien que le mur d'enceinte qui la reliait à l'aile sud ait été détruit partiellement. Côté ouest occupé par la grange jadis en long, dont le beau volume du 18e-19e siècle abrite l'atelier et la fonderie du sculpteur. Étable postérieure adossée au pignon nord, près de l'entrée. CS CD Bibliographie LA FONTAINE B., 1993. La famille de la Fontaine dite de Bouillon ou de Stave. Compléments, Le Parchemin, 286, p. 260.

(Code de la fiche : 92087-INV-0165-02)

Place des  
Combattants 5

Biesmerée
Section B
8g

• ferme (*Ferme du château*)

Ferme du Château. Longée à l'ouest et au nord par le ruisseau de Floye, grosse exploitation en quadrilatère en moellons de calcaire du 17e siècle principalement et de la fin du 18e siècle. Bel ensemble de bâtiments unifiés par des bâtières de tuiles mécaniques rouges. Cour encore partiellement pavée. À l'ouest, logis de style traditionnel de la 1re moitié du 17e siècle. Deux niveaux percés de trois travées espacées de fenêtres jadis à croisée, dont une à cinq jours au rez-de-chaussée. Entre les deux premières travées, porte monumentale moulurée d'allure classique du 18e siècle, sans doute à l'emplacement de l'originale. Au-dessus, petite baie chaînée éclairant la cage d'escalier. Deux autres portes postérieures, dont une obturée. A l'arrière, étage éclairé par deux fenêtres à linteau droit et par une à meneau. Dans le prolongement à gauche, longue aile de la 2e moitié du 17e siècle abritant une extension de l'habitation percée de deux fenêtres. A la suite, étables fort remaniées transformées en stabulations. Des quatre portes d'origine, il n'en subsiste que deux alternant avec des fenêtres et des gerbières. Ouvertures trapues d'esprit Louis XIII, à plate-bande sur montants harpés. En retour au sud, étables sous fenil de même style aménagées en stabulations libres. A l'est, grange en long peut-être postérieure, agrandie vers l'arrière. Portail sur cour retravaillé. Autres dépendances remaniées et exhaussées en briques. Porche d'entrée refait au 19e siècle. Au nord, intéressant et important grenier à grains de la fin du 18e siècle, de quatre niveaux sur cave. Cinq travées de fenêtres à linteau échancré, sous arc de décharge aux deux niveaux inférieurs. Travée de gauche éclairant l'escalier avec rampe d'origine moulurée, accessible par une porte de même type que les fenêtres. Deux garages récents. À l'intérieur, à chaque niveau hormis les combles, enfilade de huit poteaux centraux munis de jambes de force, portant les gros sommiers transversaux des planchers. CS CD



(Code de la fiche : 92087-INV-0183-02)

Place des  
Combattants 3

Biesmerée
Section C
140n
140p

*dépendance - habitation*

Seul bâtiment installé au fond de la place, daté de 1840 par des ancrs. Rez-de-chaussée commercial. À droite, dans le prolongement, dépendance postérieure s'ouvrant au pignon par une gerbière donnant sur la rue du Loret. CS CD



(Code de la fiche : 92087-INV-0323-01)

Rue du Fau 5

Biesmerée
Section C
47d/2

*dépendance - habitation*

Double corps du milieu du 19e siècle, prolongé par la suite d'une étable. Frise de briques dentée. L'ensemble mériterait d'être réenduit. CS CD



(Code de la fiche : 92087-INV-0184-02)

Rue du Fau 9



Biesmerée  
Section B  
14c/2

*habitation*

Important double corps du milieu du 19e siècle, disposé derrière une courette clôturée. Deux niveaux et demi de baies rectangulaires aux appuis saillants prolongés en bandeau continu. Vantaux de porte soignés répondant aux grilles de l'entrée. Corniche ancienne. CS CD

(Code de la fiche : 92087-INV-0220-01)



Rue du Fau 6 et  
10-12 (pairs et  
impair)

*ferme - habitation*

Épousant la pente et la courbe légère de la voirie, alignement en léger décrochement de maisons et fermettes en long du milieu du 19e siècle. Logis de deux travées sur deux niveaux, précédés de courettes. A noter au no 6, double corps coiffé d'une bâtière à brisis plantée de lucarnes néo-baroques. CS CD

(Code de la fiche : 92087-INV-0849-01)



Biesmerée  
Section C  
46d  
47a/2  
47c/2  
47z

Rue du Fau 16-18  
(pairs et impair) et  
20

*habitation*

Le long d'une petite place triangulaire et à front de rue, ensemble de quatre maisons du 19e siècle malheureusement décapées, à l'exception du no 16. CS CD

(Code de la fiche : 92087-INV-0850-01)



Biesmerée  
Section B  
23g/2  
Section C  
36l  
38b  
41f

Rue du Fourneau  
24

*ferme - forge*

Petite ferme en long en moellons de grès de la 2e moitié du 19e siècle, profondément transformée par la suite. Grange, étable sous fenil et logis coiffés d'une bâtière unique. En face, au bord du ruisseau de Floye, ancienne forge de la même époque, bien adaptée à la forte déclivité du terrain. Au pignon à rue, double entrée charretière aux montants harpés sous linteau de bois. Moellon gravé " J BIOT ", du nom d'un propriétaire (?). Façade en contrebas percée d'une porte rectangulaire et de jours récents. Souple bâtière de tuiles à croupes. CS CD

(Code de la fiche : 92087-INV-0166-02)



Rue du Fourneau 2 *ferme (Ferme du Moulin)*

Biesmerée  
Section C  
184k

Ferme du Moulin. Proche du ruisseau de Floye, exploitation en moellons de calcaire chaulés, sous bâtières de tuiles rouges. Ancien moulin et grange malheureusement détruits par un incendie vers 1991. Logis traditionnel de la 1re moitié du 17e siècle, voire de la fin du 16e siècle, comprenant deux niveaux et trois travées irrégulières. Ouvertures refaites aux 19e-20e siècles. Subsistent d'origine le soubassement biseauté et les vestiges d'une fenêtre à croisée et d'une autre à traverse aux montants chaînés. Maçonnerie reconstruite à gauche et inclinaison de la toiture atténuée. CS CD

(Code de la fiche : 92087-INV-0167-02)



Rue du Fourneau  
43

Biesmerée  
Section C  
302f

*moulin à eau (Moulin à eau de l'Agnelée)*

Moulin de l'Agnelée, dit également ferme Paquet. Site de l'ancienne forge de l'Agnelée achetée en 1674 par Laurent, baron de Jacquier de Rosée, pour l'intégrer dans un important ensemble industriel : l'Agnelée se chargeait de la transformation de la fonte en fer; les loupes étaient ensuite acheminées au marteau d'Ermeton-sur-Biert pour être modifiées par battage en barres de fer. Suite au déclin de l'industrie du fer dans l'Entre-Sambre-et-Meuse vers 1843, Félix de Moreau de Bioul, époux d'Adèle de Jacquier, reçoit en 1850 l'autorisation du Gouverneur de la Province de transformer l'usine à battre le fer en un moulin à farine. Ce dernier cessera ses activités en 1945. Isolé au nord-est du village, en contrebas, ensemble de bâtiments en moellons de grès construits en plusieurs temps au 19e siècle le long du ruisseau de Floye. Ancien moulin à farine en activité entre 1849 et 1946. Corps de logis de la 1re moitié du siècle, de deux travées séparées par la porte. Adjonction à gauche de deux travées analogues. Importantes réfections en briques à l'arrière au début du 20e siècle. À gauche, volume bas plus aigu abritant le moulin, dont la roue de dessus, le bief et l'étang de retenue (désormais vide en raison de captages) sont masqués par la végétation luxuriante. Percements et zones en briques à l'arrière, du début du 20e siècle sans doute. En face, étables et grange transformées au 20e siècle. CS CD Bibliographie G. DEREINE, 1983. L'Agnelée, établissement industriel, Le Molineard, 3-4, p. 97-102 et p. 135-143.



(Code de la fiche : 92087-INV-0168-02)

Rue du Fourneau 1 *ferme*

Biesmerée  
Section C  
154m

Ancienne ferme en long du milieu du 19e siècle. Double corps néo-classique installé en léger retrait derrière un muret de clôture. Façade appareillée en calcaire, ajourée de fenêtres rectangulaires aux appuis saillants prolongés en cordon au rez-de-chaussée. A gauche, dépendance s'articulant autour de la courbe de la rue, alliant étables sous fenil et grange très remaniées. CS CD



(Code de la fiche : 92087-INV-0228-01)

Rue du Fourneau  
13-14 (entre) *pont*

Pont du chemin de fer aménagé vers 1895. Arche cintrée présentant des claveaux en bossage et une clé taillée en pointe de diamant. Voûte intérieure en briques. A proximité, importants affleurements de grès schisteux déterminant un chemin creux envahi par la végétation, conduisant aux anciennes carrières du " Fayi ". CS CD



(Code de la fiche : 92087-INV-0265-01)

Rue du Fourneau  
32 *habitation*






Biesmerée  
Section C  
262m

En venant d'Ermeton-sur-Biert, belle entrée dans le noyau ancien du village par deux bâtiments du milieu du 19e siècle, l'un en moellons de calcaire et l'autre de grès. Au no 32, haut double corps sur caves hautes accessible par un imposant perron. Au no 33, ferme en long groupant logis et étable. CS CD



(Code de la fiche : 92087-INV-0266-01)

Rue du Fourneau  
12

<p>Biesmerée Section C 193k</p>	<p><i>ferme</i></p> <p>En oblique, ancienne fermette du milieu du 19e siècle comprenant un logis en double corps et une grange en long en saillie. CS CD</p> <p>(Code de la fiche : 92087-INV-0688-01)</p>	
<p>Rue du Fourneau 33</p> <p>Biesmerée Section C 262n</p>	<p><i>ferme</i></p> <p>En venant d'Ermeton-sur-Biert, belle entrée dans le noyau ancien du village par deux bâtiments du milieu du 19e siècle, l'un en moellons de calcaire et l'autre de grès. Au no 32, haut double corps sur caves hautes accessible par un imposant perron. Au no 33, fermette en long groupant logis et étable. CS CD</p> <p>(Code de la fiche : 92087-INV-0689-01)</p>	
<p>Rue de Fraire 5 (à droite) (Fraire-la-Crotteuse)</p>	<p><i>potale (Potale Notre-Dame de Walcourt)</i></p> <p>Dans un muret récent, potale monolithe en calcaire de la fin du 18e siècle. Niche moulurée en plein cintre sur socle gravé : " ND/DE/WALCOVR/PPN/IVS/MARIE ". Croix en fer forgé brisée, scellée plus haut. CS CD</p> <p>(Code de la fiche : 92087-INV-0176-02)</p>	
<p>Rue de Fraire 7 (Fraire-la-Crotteuse)</p> <p>Biesmerée Section B 127c</p>	<p><i>ferme (Ferme de Fraire)</i></p> <p>Ferme de Fraire. Ferme en quadrilatère en grès et calcaire remontant principalement au 19e siècle. Transformations par la suite. À signaler plus particulièrement : le volume de la grange en moellons de grès du 18e siècle et le portail d'entrée en anse de panier portant les agrafes " 88 ", pour le millésime 188 (?). CS CD</p> <p>(Code de la fiche : 92087-INV-0177-02)</p>	
<p>Rue du Loret 9</p> <p>Biesmerée Section C 133e</p>	<p><i>habitation</i></p> <p>Dans un tournant, charmante maisonnette du milieu du 19e siècle précédée d'un trottoir pavé. Ouvertures rectangulaires en calcaire peintes en blanc. CS CD</p> <p>(Code de la fiche : 92087-INV-0275-01)</p>	
<p>Rue du Loret 30</p> <p>Biesmerée Section C 107r</p>	<p><i>dépendance - habitation</i></p> <p>Fermette en long de la 1re moitié du 19e siècle associant logis et étable. Un niveau et demi accessible par des portes jumelées de hauteurs égales. À droite, extension postérieure dans le même style. CS CD</p> <p>(Code de la fiche : 92087-INV-0276-01)</p>	
<p>Rue du Loret 20-22 (pairs et impair)</p> <p>Biesmerée Section C 161e 161g 163k</p>	<p><i>habitation</i></p> <p>Alignement de petites maisons du 19e siècle comptant un niveau et demi. Le no 20 est agréablement chaulé. Le no 21 conserve des portes jumelées rehaussées. CS CD</p> <p>(Code de la fiche : 92087-INV-0851-01)</p>	

Rue de la Station  
(Fraire-la-  
Crotteuse)

*potale (Potale Saint-Donat)*

À l'angle de la rue de Rouillon, étroite potale monolithe évidée d'une niche en plein cintre et fermée par une grille. En dessous, inscription dans un encadrement : " S.T./DONAT/P.P.N.C/VINCENT " et la date 1824. La famille Vincent a résidé pendant deux siècles jusque 1866 à la ferme de Fraire. CS CD Bibliographie FIVEZ J., 1971. Istwêre di Bièmeréye èt di vingt-deûs-ôtes viladjes d'avaurci dispûs noûf cint swèssante-quate, Biesmerée, p. 67.



(Code de la fiche : 92087-INV-0169-02)

Rue de la Station 5  
(à gauche)

*potale (Potale Sainte-Barbe)*

Biesmerée  
Section B  
110k/8

Potale Sainte-Barbe. Édicule en calcaire d'esprit Régence, du milieu du 18e siècle. Niche cintrée sous larmier, gravée " STE BARBE " et cantonnée d'ailerons. Haut socle chantourné orné d'un panneau mouluré et de volutes. Grille et croix en fer forgé. CS CD



(Code de la fiche : 92087-INV-0170-02)

Rue de la Station 3

Biesmerée  
Section B  
110x/7

Grosse maison directoriale érigée à la charnière du 20e siècle par Joseph Colliche, maître de carrière, le long de la voie de chemin de fer. La carrière du même nom produisait des pierres de taille et fabriquait de la chaux à des fins agricoles et domestiques. Volume ordonné en moellons réglés sur soubassement en dalles de calcaire. Bâtière d'ardoises à croupes. CS CD



(Code de la fiche : 92087-INV-0277-01)

Rue de la Station 8

*habitation*

Biesmerée  
Section B  
110t/8

Double corps en moellons de grès du milieu du 19e siècle, dont la façade à rue a reçu un cimentage décoratif et un crépi à la fin du siècle. CS CD



(Code de la fiche : 92087-INV-0278-01)

Rue de la Station  
18

*café - magasin*

Biesmerée  
Section B  
105b/2

Café Arsène Wauthier et magasin d'alimentation. Double corps de la fin du 19e siècle coiffé d'une bâtière à croupettes. Grandes baies à linteau bombé et clé taillée en pointe de diamant. Le commerce présente encore son aménagement intérieur d'origine. CS CD



(Code de la fiche : 92087-INV-0279-01)

Rue de la Station  
19

*café*

Biesmerée  
Section B  
105m

Bâtiment d'angle du milieu du 19e siècle, longé par un trottoir en dalles de calcaire. Façade soignée de deux niveaux articulée autour d'un pan coupé. CS CD



(Code de la fiche : 92087-INV-0280-01)



Rue de Stave 33  
(en face)

*potale (Potale Notre-Dame de Bon Secours)*

À la limite de Stave, potale de carrefour du 18e siècle. Niche en anse de panier ornée de moulures retombant sur des colonnettes à motifs d'entrelacs, de coeurs et de losanges. Grille et croix en fer forgé. Sur le socle, cartouche en bas-relief surmonté d'une croix portant " NOTRE DAME/DE BON SECOURS ". Médaillon en relief à la base. CS CD



(Code de la fiche : 92087-INV-0185-02)

Rue de Stave 1

*brasserie*

Biesmerée  
Section C  
34c/2  
34g/2

Ancienne brasserie. Ensemble clôturé, inscrit dans une parcelle triangulaire très étirée, longée à l'est par le ruisseau de Floye. Précédée d'un jardinet, haute maison du début du 20e siècle. Façade principale en briques rouges scandée par des pilastres et de légers bandeaux en saillie. Travée gauche en avancée sous pignon. Façade arrière en moellons de grès donnant sur une cour bétonnée accessible par des grilles aux monogrammes " RL ". Dans le fond, long bâtiment industriel de la même époque en moellons de grès. Baies irrégulièrement disposées. CS CD



(Code de la fiche : 92087-INV-0281-01)

Rue du Village 24

*habitation*

Biesmerée  
Section C  
99g

Charmante maison du 18e siècle fort transformée, conservant son volume primitif. Moellons de calcaire blanchis sur soubassement goudronné. Poirier en espalier et jardinet rustique. CS CD



(Code de la fiche : 92087-INV-0171-02)

Rue du Village 29

*habitation*

Biesmerée  
Section C  
81b

Agréable maison à double corps d'allure néo-classique datée de 1869 sur le cartouche du linteau de la porte. Fenêtres aux appuis saillants prolongés en cordon. Ouvertures en losange dans les combles. Aménagements récents dépréciant l'ensemble. CS CD



(Code de la fiche : 92087-INV-0172-02)

Rue du Village

*église paroissiale (Eglise Saint-Pierre)*

Biesmerée  
Section C  
65c

Entouré du cimetière, édifice en calcaire construit en 1972 à l'emplacement d'un sanctuaire néo-roman, d'après les plans dressés en 1967 par l'architecte L. Kroll. Volume bas et articulé s'adaptant avec souplesse au terrain en pente. Campanile indépendant à ossature métallique. Remploi d'éléments de l'église antérieure due à l'architecte Degreny (1867). CS CD Bibliographie RPMSB, Canton de Florennes, p. 15-17.



(Code de la fiche : 92087-INV-0182-02)

Rue du Village 3-3a

*école*

Biesmerée  
Section C  
120c  
120d

Ancienne école communale construite à la fin du 19e siècle en contre-haut. Bâtiment oblong de deux niveaux, comptant une travée centrale dédoublée et en saillie, couronnée par un fronton triangulaire. Cartouche central mentionnant la fonction de l'immeuble. CS CD



(Code de la fiche : 92087-INV-0213-01)

Rue du Village 6 *habitation*

Biesmerée  
Section C  
60m

Maison élevée dans la 2e moitié du 19e siècle au départ d'un gros-oeuvre ancien. Façade et pignon à rue couverts d'un cimentage décoratif élaboré de la fin du 19e siècle. Souple bâtière de tuiles à une croupe. Cette demeure accompagnée des nos 7 et 8 forme un beau côté de la place devant l'église. CS CD



(Code de la fiche : 92087-INV-0282-01)

Rue du Village 7-8 *habitation*

Biesmerée  
Section C  
60k  
60l

Solide volume du milieu du 19e siècle intégrant sous une seule bâtière à croupettes deux doubles corps. Baies aux appuis saillants prolongés en bandeau continu. CS CD



(Code de la fiche : 92087-INV-0283-01)

Rue du Village 21 *habitation*

Biesmerée  
Section C  
73w

Long double corps du milieu du 19e siècle disposé en retrait d'un jardinet clôturé. Trottoir en dalles de calcaire. Frise de briques dentée. CS CD



(Code de la fiche : 92087-INV-0284-01)

Rue du Village 22 *habitation*

Biesmerée  
Section C  
100p

Étroit double corps du milieu du 19e siècle présentant une façade en moellons réglés de calcaire. CS CD



(Code de la fiche : 92087-INV-0285-01)

Rue du Village 17 *ferme*

Biesmerée  
Section C  
106t

Ancienne ferme en long composée de deux volumes distincts. A gauche, en légère avancée, étable suivie d'un portail de grange en anse de panier daté à la clé de 1858. À droite, logis de deux travées séparées par une porte. CS CD



(Code de la fiche : 92087-INV-0633-01)

Rue du Village 27 *dépendance - habitation*

Biesmerée  
Section C  
93n

À l'angle de la rue du Loret, derrière une courette, fermette en long élevée en deux temps dans la 2e moitié du 19e siècle. Logis suivi d'une étable, avec entrée secondaire au pignon droit. CS CD



(Code de la fiche : 92087-INV-0634-01)

Rue du Village  
9-11 (pair et  
impairs) et 13

Biesmerée Section C 112c 112m 116t 116v	<i>habitation</i>
--	-------------------

Ensemble de maisons en moellons de calcaire de la 1<sup>re</sup> moitié du 19<sup>e</sup> siècle, bordant la place de l'église. Deux niveaux de baies rectangulaires en calcaire, parfois aux appuis saillants. Au no 9, vestige à l'étage de deux fenêtres de la 2<sup>e</sup> moitié du 18<sup>e</sup> siècle. Nos 10 et 11 organisés autour d'une courette pavée. Au no 13, millésime gravé " 1829 J ". CS CD

(Code de la fiche : 92087-INV-0852-01)



Rue du Village  
12-14 (pairs)

Biesmerée Section C 66c 67d	<i>habitation</i>
--------------------------------------	-------------------

En léger retrait et en oblique, longs volumes symétriques de la 1<sup>re</sup> moitié du 19<sup>e</sup> siècle. Deux maisons attenantes flanquées d'une dépendance sous appentis. Perrons individuels. CS CD

(Code de la fiche : 92087-INV-0853-01)



Vive Al'Rue 1

Biesmerée Section B 1e	<i>dépendance - habitation</i>
------------------------------	--------------------------------

Maison perpendiculaire de la 1<sup>re</sup> moitié du 19<sup>e</sup> siècle, en moellons de calcaire chaulés. Logis percé de fenêtres à linteau droit, plus tardives au rez-de-chaussée. Porte de dépendance à droite. À gauche, volume plus bas dans les mêmes matériaux, abritant sans doute une étable. Bâtières malheureusement débordantes. Petite porcherie sous appentis à droite. CS CD

(Code de la fiche : 92087-INV-0173-02)



Vive Al'Rue 7

Biesmerée Section B 75k	<i>habitation</i>
-------------------------------	-------------------

En contre-haut du village, maison du 19<sup>e</sup> siècle en moellons fort remaniée dans ses percements à rue. Façade arrière revêtue d'un cimentage décoratif de la fin du 19<sup>e</sup> siècle. Enduit à faux joints de couleur crème. Pilastres, frise sous corniche et encadrements des baies peints en jaune pâle. CS CD

(Code de la fiche : 92087-INV-0286-01)



Vive Al'Rue 18

Biesmerée Section B 23f/2	<i>habitation</i>
---------------------------------	-------------------

Longé par un étroit trottoir en dalles de calcaire, petit double corps chaulé de la 1<sup>re</sup> moitié du 19<sup>e</sup> siècle s'ouvrant par une porte aux montants à deux harpes. CS CD

(Code de la fiche : 92087-INV-0287-01)



Vive Al'Rue 21

Biesmerée Section B 23n/2	<i>habitation</i>
---------------------------------	-------------------

À l'angle de la rue du Fau, maison à double corps du milieu du 19<sup>e</sup> siècle installée en léger contre-haut. CS CD

(Code de la fiche : 92087-INV-0288-01)



Vive Al'Rue 6

Biesmerée
-----------

Section B  
801

*ferme*

Ancienne ferme en long surplombant le village derrière le double mur de clôture de la ferme du Château. Ensemble élevé en plusieurs temps au 19<sup>e</sup> siècle. Long volume unifâtelier regroupant grange, étable sous fenil et logis; lucarne monte-charge postérieure. Étable et porcherie ajoutées sur la gauche. CS CD

(Code de la fiche : 92087-INV-0690-01)



Vive Al'Rue 13

*dépendance - habitation*

Biesmerée  
Section B  
70c

Maison de manouvrier élevée en deux temps dans la 2<sup>e</sup> moitié du 18<sup>e</sup> siècle, qui gagnerait à être enduite. Étable et logis très remaniés par la suite. A épinglez : la porte du logis à linteau échancré et traverse droite sur montants monolithes. CS CD

(Code de la fiche : 92087-INV-0691-01)







Rue d'Anthée 1 *ferme*Ermeton-sur-Biert  
Section A  
469r

Ancienne ferme tricellulaire en long construite en plusieurs temps dans la 2e moitié du 19e siècle, alliant logis, double étable et grange. Malencontreuses souches de cheminée en briques rouges. CS CD

(Code de la fiche : 92087-INV-0704-01)

Rue d'Anthée *église paroissiale (Eglise de la Nativité de Notre-Dame)*Ermeton-sur-Biert  
Section A  
201e

Jusqu'à la construction de cet édifice, les habitants d'Ermeton célébraient leurs baptêmes, mariages et funérailles dans l'église paroissiale de Furnaux. Sanctuaire néo-classique élevé entre 1853 et 1856 d'après les plans de l'architecte Puissant, de Namur, par l'entrepreneur N. Gaudinne, de Dinant. Tour en hors-œuvre suivie d'une triple nef de quatre travées et d'un chœur au chevet à trois pans. A noter : un ensemble baroque constitué d'un maître-autel, d'autels latéraux et d'une chaire de vérité. CS CD Bibliographie RPMSB, Canton de Fosses-la-Ville, p. 28-29. Archives CRMS, Dossiers, 1.9, 4/10/1852.

(Code de la fiche : 92087-INV-0016-02)

Rue d'Anthée 74 *château d'eau*(en face)  
(Biert-le-Roi)Ermeton-sur-Biert  
Section B  
8g

Château d'eau. Sobre construction octogonale en calcaire se détachant parfaitement dans le paysage ouvert. Création de l'architecte Stenne en 1954, se caractérisant par une cuve à fond plat légèrement en encorbellement par rapport au pied fermé. CS CD Bibliographie COLLECTIF, 1990. Etude des châteaux d'eau en Belgique, s.l., p. 26 et 51.

(Code de la fiche : 92087-INV-0229-01)

Rue d'Anthée 77 (à proximité) *potale (Potale Saint-Antoine de Padoue)*  
(Biert-le-Roi)Ermeton-sur-Biert  
Section B  
22v/4

Au départ d'un sentier pédestre, en bordure d'un ancien fruitier, potale en calcaire présentant une niche cintrée sous bâtière débordante. Pied portant la dédicace : " ST/ANTOINE/DE PADOUE/PPN/1857 ". CS CD

(Code de la fiche : 92087-INV-0230-01)

Rue d'Anthée 7 (à droite) *chapelle (Chapelle Saint-Joseph)*Ermeton-sur-Biert  
Section A  
465r

Chapelle Saint-Joseph. Edicule au chevet à trois pans, daté 1912 au-dessus de la porte d'entrée. Bossages de calcaire en façade. CS CD

(Code de la fiche : 92087-INV-0356-01)

Rue d'Anthée 10-11 *habitation*Ermeton-sur-Biert  
Section A  
449t

Maison du milieu du 19e siècle (no 11) s'organisant autour d'une porte jumelée. Dans le prolongement, maison (no 10) bâtie en deux fois dans la 2e moitié du 19e siècle. CS CD

(Code de la fiche : 92087-INV-0357-01)



Rue d'Anthée  
47-48

*habitation*

Ermeton-sur-Biert  
Section A  
210f  
210k

Maison de la 2e moitié du 19e siècle s'ouvrant par une jolie porte jumelée. À gauche, adjonction par la suite d'une étable sous fenil. Haute façade arrière de trois niveaux exploitant la forte déclivité du terrain. Pignon gauche ajouré de trois oculi en briques. CS CD

(Code de la fiche : 92087-INV-0368-01)



Rue d'Anthée 50

*presbytère*

Ermeton-sur-Biert  
Section A  
201r

Presbytère. Bien implanté à côté de l'église derrière un haut mur de clôture, double corps élevé par la commune en 1857-1858. À droite, annexe sous appentis plus tardive. CS CD

(Code de la fiche : 92087-INV-0369-01)



Rue d'Anthée 60

*habitation*

Ermeton-sur-Biert  
Section A  
173s

Modeste double corps jadis chaulé de la 2e moitié du 19e siècle. Étroit trottoir pavé et dalles en calcaire devant la porte. CS CD

(Code de la fiche : 92087-INV-0370-01)



Rue d'Anthée 72 (à proximité)

*potale (Potale Saint-Antoine)*

Potale Saint-Antoine. Derrière une haie de charmes et des thuyas, simple potale en calcaire de la 1re moitié du 19e siècle. Tête cintrée gardée par une jolie grille et entablement saillant portant l'inscription : " ST ANTOINE/PPN ". CS CD

(Code de la fiche : 92087-INV-0371-01)



Rue d'Anthée 16

*ferme*

Ermeton-sur-Biert  
Section A  
430p

Ferme en long du milieu du 19e siècle comptant un logis sur caves et des étables malheureusement remaniées. Pignons percés de fentes d'aération. CS CD

(Code de la fiche : 92087-INV-0705-01)



Rue d'Anthée 18

*château (Château Amand, château de la Molinee)*

Ermeton-sur-Biert  
Section A  
58/2e  
59d  
60e  
63g  
70d

Château Amand, dit château de la Molinee. À l'emplacement d'un château classique de la 2e moitié du 18e siècle détruit complètement en 1914, trône une importante demeure reconstruite dans l'esprit de l'ancienne. Gros parallélépipède en calcaire de deux niveaux couvert d'une haute toiture à la Mansart. Tour de trois niveaux en hors-oeuvre balisant l'entrée principale. À proximité, remise à voitures en briques portant l'inscription : " INCENDIE 1914/RECONSTRUIT 1922 ". Agréable parc paysager de 75 a bordé au nord par la Molinee, laquelle est enjambée par deux ponts de la fin du 19e siècle, l'un en faux-bois et l'autre à balustres. Un parterre à la française agrémenté la face est, pendant qu'en contrebas s'étendent deux grands étangs entre des arbres remarquables, dont un exceptionnel hêtre pourpre au tronc vrillé. En contre-haut domine une orangerie de la fin du 19e siècle, accessible par un double perron convergeant autour d'une



petite grotte. De typologie intéressante, elle est formée d'un pavillon central sous lanterneau et de serres adossées au profil caréné. CS CD

(Code de la fiche : 92087-INV-0706-01)

Rue d'Anthée  
51-52

*école*

Ermeton-sur-Biert  
Section A  
200m  
211g/3

Ancienne école. En retrait, édifice éclectique construit en 1878 sur les plans de l'architecte M. Blandot, de Huy, par l'entrepreneur C. Thirant-Flanard. Bâtiment principal dont la façade articulée est flanquée d'annexes basses en retrait. Travées latérales jadis surmontées de frontons triangulaires. CS CD

(Code de la fiche : 92087-INV-0707-01)



Rue de Falaën 1-2  
(Biert-le-Roi)

*ferme - habitation (Ferme et habitation du garde du château du Beau Chêne)*

Ermeton-sur-Biert  
Section B  
18y/3

Dans un état ruineux, ancienne petite ferme du milieu du 19e siècle à laquelle a été adjointe dans la 2e moitié du siècle une maison de garde pour le château du Beau Chêne, aujourd'hui disparu. A la croisée de plusieurs chemins, édifice d'inspiration néo-classique distribuant symétriquement ses ailes basses autour d'une tour centrale saillante. Jeu intéressant des toitures et belle composition chromatique associant l'enduit de façade au lait de ciment, le calcaire des encadrements et les tuiles foncées. CS CD

(Code de la fiche : 92087-INV-0205-01)



Rue de Falaën 3  
(Biert-le-Roi)

*ferme (Ferme de la Motte)*

Ermeton-sur-Biert  
Section B  
18a/4  
18z/3

Ferme de la Motte. En retrait, long volume du milieu du 19e siècle associant une grange en large exhaussée et agrandie au 20e siècle à la suite d'un incendie, une étable sous fenil et un logis. Dans le jardin, ancienne pompe à bras déplacée. CS CD

(Code de la fiche : 92087-INV-0206-01)



Rue de Falaën 4  
(Biert-le-Roi)

*ferme - potale (Potale Saint-Hubert)*

Ermeton-sur-Biert  
Section B  
18v/3

À la lisière des cultures, harmonieuse construction tricellulaire unifaîtière du milieu du 19e siècle, agrémentée de poiriers en espalier. Grange en large, étable sous gerbière et logis de deux travées prolongés plus tard d'une étable sous appentis. Contre la façade, modeste potale du 19e siècle composée d'une niche cintrée et d'un pied massif, avec l'inscription : « ST HUBERT/PPN ». CS CD

(Code de la fiche : 92087-INV-0586-01)



Rue de Falaën 5  
(Biert-le-Roi)

*ferme*

Ermeton-sur-Biert  
Section B  
10d/5

Au carrefour, ancienne ferme en long du milieu du 19e siècle associant les trois fonctions de grange en large, de logis et d'étable. Maçonnerie en moellons de calcaire réglés ornée de poiriers en espalier. CS CD

(Code de la fiche : 92087-INV-0587-01)



Rue de Falaën 19



(Biert-le-Roi)

*ferme (Ferme du Beau Chêne)*

Ermeton-sur-Biert  
Section B  
11p/2

Ferme du Beau Chêne. Au bout d'un chemin sinueux à travers bois, grosse ferme isolée en ordre dispersé de la 2e moitié du 19e siècle, groupant ses bâtiments autour d'une cour pentue en partie pavée et fermée par un mur de clôture. Le logis domine le fond de la cour, laquelle est bordée à gauche d'une longue aile d'étables et à droite d'une haute grange en large suivie d'étables sous fenil. Dans l'angle gauche de la cour, deux porcheries sous gerbière, puis un passage vers le jardin et une petite bergerie en retour d'angle. CS CD



(Code de la fiche : 92087-INV-0588-01)

Rue de Flavion 3

*ferme (Ferme de la Béhoude)*

Ermeton-sur-Biert  
Section B  
39m/2

Ferme de la Béhoude. Isolé à proximité de la Fontaine de la Béhoude (Flavion), ensemble en pierre calcaire formé de deux bâtiments parallèles de la 2e moitié du 19e siècle. Au sud, longue aile chaulée regroupant sous une seule bâtière un logis délabré et une étable sous fenil. Ouvertures aux linteaux droits et appuis saillants. Annexes sous appentis aux extrémités. Façade arrière du logis percée de jours de comble en demi-lune. Au nord, grange en double large séparée par des étables sous fenil fort transformées. Portails en anse de panier sur montants harpés. CS CD



(Code de la fiche : 92087-INV-0223-01)

Rue de Flavion 2

*ferme (Ferme des Bierts)*

Ermeton-sur-Biert  
Section B  
32p/4

Ferme des Bierts. À l'écart, très long volume unifâtelier de la 1re moitié du 19e siècle alliant étables, grange, laiterie et logis de deux travées. Trottoir en pavés devant le logis et la laiterie. Annexes postérieures sous appentis de part et d'autre. A l'arrière, beau panorama sur le vallon du Fonds des Noix et le château d'eau de Biert-le-Roi. CS CD



(Code de la fiche : 92087-INV-0708-01)

Rue Fricotte 3

*dépendance - habitation*

Ermeton-sur-Biert  
Section A  
426w

En retrait, derrière une cour en partie pavée et une dépendance, ancienne ferme blanche en long du milieu du 19e siècle, transformée au 20e siècle. Logis élevé en deux fois, suivi d'une étable sous fenil. À droite et en léger retrait, grange sous appentis, avec porcherie basse accolée. CS CD



(Code de la fiche : 92087-INV-0709-01)

Rue Germensau 2

*habitation*

Ermeton-sur-Biert  
Section A  
245g

En retrait, entre deux chemins, maison en pierre trônant derrière une courette clôturée et grillagée. Haut double corps néo-classique daté par ancrés de 1836. Baies aux appuis saillants. Pignon gauche en contrebas équipé de deux étables; dans le prolongement, importante étable sous fenil. CS CD



(Code de la fiche : 92087-INV-0018-02)

Rue Germensau

*pont*

À proximité du monastère, au confluent de la Floye et de la Béhoude, pont de la fin du 19e siècle, constitué de deux arches cintrées. CS CD



(Code de la fiche : 92087-INV-0372-01)

Rue Germensau 2 *escalier*  
(à droite)

Épousant la forte déclivité du terrain, cheminement pavé donnant accès par un escalier à l'église de la Nativité de Notre-Dame. CS CD

(Code de la fiche : 92087-INV-0373-01)



Rue Germensau 15 *ferme (Ferme du Moulin)*

Ermeton-sur-Biert  
Section C  
49e  
50\_  
53a

Ferme du Moulin. A l'écart, ensemble de bâtiments des 18e et 19e siècles inscrit dans un agréable site : grand étang de retenue à la suite des roselières de la Béhoude, doubles vannes d'alimentation du bief et de trop-plein, îlot arboré au confluent du bief et du ruisseau. Cour en grande partie pavée et ancienne fumière gazonnée. Longue aile associant logis et étable, avec décrochement à droite pour une dépendance. Logis percé de baies rectangulaires aux appuis saillants du milieu du 19e siècle. Vestiges d'une porte d'étable et d'une fenêtre chaînée du 18e siècle. En retour d'équerre, ancien moulin des 18e-19e siècles profondément remanié par la suite, ayant servi comme moulin à farine et orge. Façade sur cour très transformée. Au pignon, trace de rehaussement et faite de briques. Façade sur bief en moellons assisés de calcaire conservant un oillard à encadrement en calcaire. Baies rectangulaires du 19e siècle parmi des plus récentes. CS CD

(Code de la fiche : 92087-INV-0374-01)



Rue Germensau *chapelle (Chapelle Saint-Joseph)*

Ermeton-sur-Biert  
Section C  
38h

Chapelle Saint-Joseph. Contre la propriété du monastère, chapelle néo-gothique élevée en 1888 par le comte Alphonse Hennequin de Villermont à la mémoire de son épouse Marie de Moreau, morte en couches, et pour son fils nouveau-né Henri. Au-dessus de la porte axiale, dalle portant l'inscription : " AD VOTIIM PISSIMAE/UXORIS SUAE MARIAE/ET PRO SANATIONE SUI FILII HENRICI/HANC CAPELLAM COMES HENNEQUIN/DE VILLERMONT IN HONOREM/SANCTI JOSEPHI EREXIT ". Chevet à trois pans. CS CD

(Code de la fiche : 92087-INV-0375-01)



Rue Germensau 3 *dépendance - habitation*

Ermeton-sur-Biert  
Section A  
288c

Perpendiculaire, ancienne fermette bicellulaire du milieu du 19e siècle, remaniée au 20e siècle dans sa partie droite. Pignon gauche et façade arrière jadis aveugles. CS CD

(Code de la fiche : 92087-INV-0710-01)



Rue du Gros Tilleul • *arbre (Gros Tilleul, Sabot de Saint-Nicolas, Tchabotte de Saint-Nicolas)*

Ermeton-sur-Biert  
Section A  
364d/2

Gros-Tilleul, dit Sabot de Saint-Nicolas ou " Tchabotte de Saint-Nicolas ". Plusieurs traditions coexistent pour expliquer ce vocable. Mais, le tilleul devait très certainement marquer la limite de la seigneurie d'Ermeton. Isolé à une centaine de mètres de l'entrée du bois du " Grand Tiou ", ce tilleul à grandes feuilles, totalement difforme et creux, à la ramure surréaliste remonterait au 14e siècle ! Le tronc fait plus de 7 m de circonférence pour 20 m de haut. Signes de maladies. CS CD Bibliographie BASTIN Y. & STASSEN B., 1993. Géants au pied d'argile. 150 arbres exceptionnels de Wallonie, Namur, p. 370-371.

(Code de la fiche : 92087-INV-0377-01)



Rue du Gros Tilleul  
6 (après)

Ermeton-sur-Biert  
Section A  
364w

*potale (Potale Saint-Joseph)*

Potale Saint-Joseph. Le long d'un sentier, édicule élané du début du 19e siècle, lové entre deux tilleuls vénérables. Tête chantournée posée sur un haut pied quadrangulaire. Grille et croix soignées en fer forgé. CS CD

(Code de la fiche : 92087-INV-0378-01)



Rue de Mare Bret  
77 (à droite)

*bief (Moulin de Bonsin)*

Vestiges de l'ancien moulin de Bonsin situé en retrait, dans la vallée encaissée de la Molignée. À la suite d'un étang de retenue transformé pour la pêche, anciennes vannes du 19e siècle accompagnées d'un couloir de sortie. Il ne reste rien du bâtiment. La carte Ferraris mentionne à cet endroit le moulin de Bon Saint. CS CD

(Code de la fiche : 92087-INV-0379-01)



Rue de Mare Bret  
21

Ermeton-sur-Biert  
Section A  
474s/2

*ferme*

En léger contre-haut, ferme en L du milieu du 19e siècle se composant d'un logis et d'étables sous fenil, puis d'un volume plus haut et plus profond servant de grange. À droite, annexe sous appentis équipée d'une entrée de colombier. CS CD

(Code de la fiche : 92087-INV-0711-01)



Rue du Monastère  
1

Ermeton-sur-Biert  
Section C  
21f  
21h  
24m  
33k

*château (Château d'Ermeton)*

Monastère Notre-Dame. Au confluent de la Floye et de la Béhoude, ancienne seigneurie foncière mentionnée au 14e siècle, devenue seigneurie hautaine en 1603. Propriété rachetée en 1612 à Jean de Waha par Richard Godard, maître de forges à Anthée, qui fait élever entre 1625 et 1631 une partie des bâtiments actuels par le maître-maçon Jean Lambert et le maître-charpentier dinantais Jean Lescailleur, dit Bichette. Constructions de 1749-1750 édifiées par Louise-Martine de Godard, épouse de Jacques Philippe Michel de Flaveau, sous la direction de l'entrepreneur Lambert Matriche. Repris par des moniales bénédictines en 1936, ensemble fortement transformé pour les besoins de la communauté. Toitures particulièrement enlaidies par de puissantes lucarnes et des mansardes disproportionnées. Quadrilatère en calcaire entouré d'un vaste parc, dont les constructions traditionnelles et classiques appartiennent à la 1re moitié du 17e, aux 18e et 20e siècles. À l'angle sud-est du complexe, noyau ancien composé d'une chapelle castrale et d'une tour carrée, à partir duquel se sont développées les ailes du 18e siècle. Incorporée à gauche de l'aile à rue, tour traditionnelle en calcaire et briques de 1630, cantonnée de chaînages et éclairée par des fenêtres à traverse sur montants chaînés. Arquebusière au rez-de-chaussée et colombier au sommet. Corniche de pierre biseautée sur corbeaux en quart-de-rond. Courte flèche polygonale ardoisée, coiffée d'un petit clocher. Adossée à la tour, à l'extérieur du quadrilatère, chapelle Saint-Georges construite en 1631. Au sud, abside semi-circulaire précédée de deux travées droites qu'éclairent des fenêtres en tiers-point sur montants chaînés. Frise redentée. Surmontée d'un clocheton octogonal, façade dotée de chaînages d'angle et percée d'une grande fenêtre en arc brisé; oculus du 19e siècle. Porche d'entrée néo-gothique ajouté en 1883 par Marie de Moreau. À l'est, imposante tour-porche classique, de plan rectangulaire, chapeautée d'un toit d'ardoises à la Mansart. Cantonnée de pilastres à refends, façade de deux niveaux en calcaire soigneusement appareillé, datée à l'étage de 1749 sur la dalle armoriée que couronne un fronton courbe. Portail mouluré en arc surbaissé.



Passage couvert de voûtes en voiles de briques, sur nervures plates. Façade sur cour plus simple limitée par des harpes d'angle. À l'étage, fenêtre à meneau du début du 20e siècle. De part et d'autre, ailes contemporaines d'un niveau, primitivement aveugles à l'extérieur. Vers la cour, fenêtres à traverse sur piédroits à queues de pierre. Portes au linteau droit à crossettes. À l'intérieur, voûtes en voiles de briques sur sveltes piliers chanfreinés. À l'extrême droite, arcades jumelées en plein cintre. En retour d'angle et contemporaines du porche, remises à voitures classiques, rythmées par des portails cintrés, aujourd'hui fermés par des portes ou des fenêtres. Contre la remise sud, en forte saillie, imposant corps de logis traditionnel daté par ancras en façade de 1749. Deux niveaux sur caves hautes accessibles de la cour par une porte abritée sous un élégant perron Régence à double volée équipé d'un beau garde-corps en fer forgé. Huit travées percées de grandes fenêtres à croisée sèchement restaurées. Travée de l'entrée traitée en style classique. Porte à traverse et linteau chantournés, refaits. Corniche moulurée servant d'appui à la porte-fenêtre de l'étage : piédestaux moulurés et montants ornés de volutes sous linteau bombé profilé; parapet en fer forgé Régence. Corniche de pierre en cavet. Vers le parc, façade fortement restaurée. Côté ouest du quadrilatère rebâti en style néo-traditionnel en 1903, par Alphonse Marie Louis Hennequin de Villermont. Nouvelle chapelle néo-romane construite en 1955-1956 selon les plans de J. Mineur par l'entrepreneur J. Wéry. Dans l'angle nord-ouest, entrée secondaire flanquée de pavillon néo-traditionnel donnant accès au jardin, aux serres, et au petit cimetière. CS CD Bibliographie Architecture rurale de Wallonie, p. 121 et 125.

(Code de la fiche : 92087-INV-0019-02)

Rue du Monastère  
1 (devant)

*monument commémoratif*

Ermeton-sur-Biert  
Section C  
33k

Monument commémoratif élevé à la mémoire des victimes de la Première Guerre mondiale. Grande dalle levée évasée dans le bas portant l'inscription : « A LA MEMOIRE/DE HENRY-MARIE-LOUDARD/HENNEQUIN/COMTE DE VILLERMONT/NE AU CHATEAU D'ERMETON S-BIERT/ENGAGE VOLONTAIRE AU 1ER LANCERS./CROIX DE GUERRE./MEDAILLE MILITAIRE./MORT POUR LA PATRIE/A L'AGE DE 27 ANS/LE 5 SEPTEMBRE MCMXIV/AU COMBAT DE ZAMMEL. »; armoiries et devise des Villermont « SPES MEA DEUS ». De part et d'autre, ailes basses ornées de pilastres et d'éléments décoratifs. CS CD Bibliographie



(Code de la fiche : 92087-INV-0880-01)

Rue Notre-Dame 5

*habitation*

Ermeton-sur-Biert  
Section A  
334b

Maison conservant un gros-oeuvre du début du 18e siècle, avec des vestiges de fenêtres à traverse. Transformations importantes au début du 19e siècle par le percement de trois travées de baies rectangulaires. Perpendiculaire, petite annexe fort remaniée s'ouvrant par une porte de remploi en plein cintre du début du 18e siècle. CS CD



(Code de la fiche : 92087-INV-0020-02)

Rue Notre-Dame 6

*habitation*

Ermeton-sur-Biert  
Section A  
327h

Tout proche du pont, en léger contre-haut, haut volume de trois travées de baies irrégulières de la 2e moitié du 19e siècle. À gauche, ancienne étable en avancée. CS CD



(Code de la fiche : 92087-INV-0380-01)



Rue Notre-Dame 6  
(à proximité) *pont*

Pont. Ouvrage d'art en moellons réglés de calcaire de la fin du 19e siècle, présentant une arche élancée et cintrée sur montants harpés. Imposants épaulements maçonnes. CS CD

(Code de la fiche : 92087-INV-0381-01)



Rue Notre-Dame *chapelle (Chapelle Notre-Dame de Hal)*

Ermeton-sur-Biert  
Section A  
467l/2

Chapelle Notre-Dame de Hal. Au carrefour de la rue Fricotte, modeste édifice néo-classique au chevet semi-circulaire. Façade appareillée dont le pignon présente une niche et une inscription dans un cartouche : " N.D.D. HAL/P.P.N. 1866. ". Haute porte cintrée dans l'axe, avec imposte à petits-bois rayonnants. CS CD

(Code de la fiche : 92087-INV-0400-01)



Rue Notre-Dame 16 *habitation*

Ermeton-sur-Biert  
Section A  
466y

À l'angle de la rue d'Anthée, petit double corps du milieu du 19e siècle. Baies aux appuis saillants et jours de cave en accolade. CS CD

(Code de la fiche : 92087-INV-0401-01)



Rue Notre-Dame 18 (en face) *chapelle (Chapelle Saint-Roch)*

Ermeton-sur-Biert  
Section A  
466h

Chapelle Saint-Roch. Éléphant édifice hexagonal en briques, cantonné de harpes d'angle. Hautes baies en tiers-point de style néo-gothique, surmontées d'une croix. Au-dessus de la porte, cartouche quadrilobé portant l'inscription : " 1866/ST ROCH/P.P.N. ". CS CD

(Code de la fiche : 92087-INV-0402-01)



Rue Notre-Dame *potale*

Ermeton-sur-Biert  
Section A  
6c

Au bout de la rue se transformant en chemin pédestre, simple potale de carrefour de la 2e moitié du 19e siècle présentant une niche cintrée gardée d'une grille. CS CD

(Code de la fiche : 92087-INV-0403-01)



Rue Notre-Dame 2 *ferme*

Ermeton-sur-Biert  
Section A  
339g  
340v

Petite ferme en long construite en plusieurs phases au cours du 19e siècle. Logis de trois travées, avec à gauche en ressaut une étable sous fenil. Par la suite, dans le prolongement, volume profond d'une grange en large. CS CD

(Code de la fiche : 92087-INV-0712-01)



Rue des Roches 1

Ermeton-sur-Biert  
Section A  
259/2g

*dépendance - habitation*

Épousant la pente de la rue, volume en pierre de la 2e moitié du 19e siècle reprenant à gauche une étable sous gerbière de la 1re moitié du siècle. Assises d'attente à droite. CS CD

(Code de la fiche : 92087-INV-0404-01)

Rue des Roches 11 *école (Ecole libre des filles)*

Ermeton-sur-Biert  
Section A  
115h/2  
115k/2

Ancienne école libre des filles. Fortement en retrait, entouré d'un mur de clôture, imposant bâtiment construit en deux temps dans la 2e moitié du 19e siècle. Double corps percé de baies rectangulaires aux appuis saillants. Au-dessus de la porte, cartouche légèrement échancré portant l'inscription : " ECOLE LIBRE FONDEE EN 1852 PAR MADAME/LA COMTESSE DE MERODE NEE COMTESSE DE SPANGEN./REBATE EN 1880 PAR MADAME LA COMTESSE/LOUIS DE MERODE NEE DE ROCHEHOUART-MORTEMART/ET SES ENFANTS ". De part et d'autre, annexes basses respectivement de six et deux travées dans le même style. Partie gauche légèrement postérieure portant un cartouche similaire avec l'inscription : " ECOLE DEDIEE/A/LA SAINTE FAMILLE/PAR LA FAMILLE HENNEQUIN DU VIVIER EN/189(?) ". Façade arrière intacte. CS CD

(Code de la fiche : 92087-INV-0405-01)

Rue des Roches 11 *potale (Potale Sainte-Barbe)*  
(devant)

Ermeton-sur-Biert  
Section A  
115k/2

Potale de la 2e moitié du 19e siècle intégrée dans le mur de clôture à rue. Tête cintrée et grillagée. Entablement saillant gravé " STE BARBE ". CS CD

(Code de la fiche : 92087-INV-0406-01)

Rue des Roches 21 *potale*  
(à droite)

Ermeton-sur-Biert  
Section A  
117h

Au bord d'un sentier pédestre, sous deux arbres, potale du même type que celle du no 11 (devant) en plus robuste. CS CD

(Code de la fiche : 92087-INV-0407-01)

Rue de Stache 2 *habitation*

Ermeton-sur-Biert  
Section A  
154y

Habitation éclectique du début du 20e siècle, en briques rouges sur soubassement de calcaire en opus. Linteaux et frises de briques émaillées blanches. Maison en L derrière une petite cour clôturée, pourvue sur la gauche d'un garage en saillie. CS CD

(Code de la fiche : 92087-INV-0408-01)

Rue de Stache 6-7 *potale (Potale Saint-Ghislain)*  
(entre)

Ermeton-sur-Biert  
Section A  
112t/2

Potale Saint-Ghislain. En retrait, dans les taillis, édicule en calcaire de la fin du 19e siècle présentant une tête cintrée et un entablement saillant portant l'inscription : " ST GHISLAIN/PPN ". CS CD

(Code de la fiche : 92087-INV-0409-01)



Rue de Stache 12 *ferme (Ferme de Stache)*

Ermeton-sur-Biert  
Section A  
106h

Ferme de Stache. Au bout de la rue, bâtiments isolés en ordre dispersé installés au milieu des prairies et des cultures. Ensemble remontant au 18<sup>e</sup> siècle, transformé aux siècles suivants. Au fond de la cour en pente, logis reconstruit selon le propriétaire en 1897. Deux niveaux et quatre travées de baies rectangulaires aux appuis saillants. À gauche, long volume ancien profondément remanié. À droite, grange en large datée par ancras de 1771. Maçonnerie en moellons assisés de calcaire, percée d'un portail en anse de panier. Trous de boulin. Pignons ajourés de trois oculi de briques en quinconce. Arrière masqué par des annexes récentes. CS CD

(Code de la fiche : 92087-INV-0713-01)

Tienne Marion 9 *habitation*

Ermeton-sur-Biert  
Section A  
188f

Modeste double corps chaulé de la 1<sup>re</sup> moitié du 19<sup>e</sup> siècle, longé d'un trottoir dallé. A droite, en légère avancée, volume d'accompagnement postérieur, également chaulé. CS CD

(Code de la fiche : 92087-INV-0410-01)

Tienne Marion 11 *habitation*

Ermeton-sur-Biert  
Section A  
137e

En retrait, maison de tailleur de pierre de la 2<sup>e</sup> moitié du 19<sup>e</sup> siècle en moellons chaulés, dont la partie droite est malheureusement perturbée. Baies rectangulaires aux appuis saillants. A droite, belle porte aux linteau et montants panneautés, décorés de fleurs; seuil et degré dans le même style. Trottoir dallé clôturé à gauche par un muret mouluré. CS CD

(Code de la fiche : 92087-INV-0411-01)

Tienne Marion 13 *potale (Potale Sainte-Barbe)*  
(contre)

Ermeton-sur-Biert  
Section A  
183d

Potale Sainte-Barbe. Prise dans une maçonnerie moderne, petite dalle rectangulaire creusée d'une niche cintrée. Au-dessus, millésime " 1864 " et deux étoiles; en dessous, inscription : " STE BARBE ". CS CD

(Code de la fiche : 92087-INV-0412-01)

Tienne Marion 1 *dépendance - habitation*

Ermeton-sur-Biert  
Section A  
194/2d  
194/2e

À l'angle de la rue des Roches, sur un îlot séparé, volume intéressant d'une ancienne ferme en L de la 2<sup>e</sup> moitié du 19<sup>e</sup> siècle qui a subi de profondes transformations au 20<sup>e</sup> siècle. Façade sud préservée groupant un logis de deux travées et une étable sous fenil. Moellons de calcaire couverts d'un lait de ciment. CS CD

(Code de la fiche : 92087-INV-0714-01)



## Tienne Marion 23

Ermeton-sur-Biert  
Section A

164l

*dépendance - habitation*

Intéressant ensemble de la fin du 19e siècle, mêlant le calcaire pour la maçonnerie et la brique pour les frises et les arcs de décharge. Maison bourgeoise couverte d'une bâtière à brisis, précédée d'une remise à voitures sous appentis et d'une étable sous fenil. Jolie petite dépendance séparée sous toiture à croupettes. CS CD

(Code de la fiche : 92087-INV-0715-01)



Tienne Marion 24

*ferme*

Ermeton-sur-Biert  
Section A  
163d

Charmant double corps de deux niveaux et demi du milieu du 19e siècle, longé d'un trottoir pavé et paré d'un poirier en espalier. A gauche, en ressaut, volume profond occupé par une grange. A droite, annexe sous appentis en partie démolie. CS CD

(Code de la fiche : 92087-INV-0716-01)





Rue du Chant des  
Oiseaux

église paroissiale (Eglise de la Nativité de Notre-Dame)

Furieux
Section A
498f
500a

Église paroissiale de la Nativité de Notre-Dame. Au sud de l'ancien château, derrière son cimetière clôturé, édifice gothique du milieu du 16<sup>e</sup> siècle, remanié aux 18<sup>e</sup> et 19<sup>e</sup> siècles. Tour élancée donnant accès à une triple nef de trois travées suivie d'un chœur à chevet plat, avec sacristie à trois pans. Du 16<sup>e</sup> siècle subsistent essentiellement le bas-côté sud prolongé par une annexe à l'ouest, ainsi que la nef centrale. Collatéral sur plinthe chanfreinée conservant la trace de trois pignons transversaux percés de fenêtres jadis en tiers-point sur montants chaînés biseautés, à demi arasées vers 1840. A l'est du collatéral, arcade en plein cintre sur imposte profilée ouvrant autrefois sur une chapelle. Tour de quatre niveaux de la 2<sup>e</sup> moitié du 18<sup>e</sup> siècle, harpée aux angles. Au dernier niveau, ouïes bombées à clé sur montants à queues de pierre. Face ouest en briques, refaite ou remaniée au 19<sup>e</sup> siècle; en témoignait le millésime "Anno/Domini/1877" gravé sur la clé du portail, disparu après sablage. Dans la 1<sup>re</sup> moitié du 19<sup>e</sup> siècle, élargissement du bas-côté nord, avec des baies bombées à clé sur piédroits chaînés. À l'est, trace d'une baie en tiers-point du 16<sup>e</sup> siècle. Du même siècle, prolongement contre la tour. Au 18<sup>e</sup> siècle, reconstruction du chœur percé de baies en plein cintre sur montants chaînés. L'église était autrefois reliée au château par un passage étroit que rappelle encore l'ouverture murée de la tribune seigneuriale à l'étage au nord. À l'intérieur, arcades chanfreinées en tiers-point sur colonnes en calcaire à tore et chapiteau octogonaux moulurés. Plafond plat millésimé "I.H.S./1757". Les lambris du chœur intègrent un ensemble superbe de dalles funéraires du 16<sup>e</sup> siècle, une théothèque du 16<sup>e</sup> siècle et un cul-de-lampe-bobèche du 13<sup>e</sup> siècle (?). A épingler : un maître-autel baroque et un autel latéral Louis XV en bois, un banc de communion à balustres de cuivre et une chaire du 18<sup>e</sup> siècle. Confessionnaux datés de 1749 et 1776. Dans la chapelle des fonts, exceptionnelle cuve baptismale romane en marbre noir de Dinant, ornée de sculptures et posant sur quatre lions couchés (12<sup>e</sup> siècle), avec couvercle de cuivre (16<sup>e</sup> siècle). Christ en bois (fin 15<sup>e</sup> siècle) et piscine liturgique (16<sup>e</sup> siècle). CS CD Bibliographie RPMSB, Canton de Fosses-la-Ville, p. 46-48. Archives CRMS, Dossiers, 1.9, 4/10/1852. L. TOLLENAERE, 1953. L'iconographie des fonts baptismaux romans de Furieux, Namurcum, 27, p. 7-13.



(Code de la fiche : 92087-INV-0084-02)

Rue du Chant des  
Oiseaux 4

• château (Château de Fenal d'Outremont)

Furieux
Section A
502m

Ancien château de Fenal d'Outremont. Au nord de l'église, au fond d'une agréable cour arborée et fleurie, trône un bel ensemble adoptant approximativement un plan en L. Le bâtiment primitif en calcaire et briques de la 1<sup>re</sup> moitié du 17<sup>e</sup> siècle a été aménagé et amplifié dans le 3<sup>e</sup> quart du 18<sup>e</sup> siècle. Le corps de logis originel est entouré d'adjonctions du 18<sup>e</sup> siècle. Façade sur cour présentant un soubassement biseauté et deux niveaux soulignés par des cordons-larmiers aujourd'hui ravalés, à l'exception du pignon ouest; paroi irrégulière accusant des remaniements et des traces de fenêtres. Façade arrière conservant des vestiges de baies anciennes. Au 18<sup>e</sup> siècle, adaptation de l'habitation au goût classique par le percement de deux travées de grandes fenêtres bombées à clé. En même temps, adjonction vers la droite de deux travées semblables, avec porte d'entrée à encadrement mouluré. Contre le pignon ouest du logis primitif, étables en moellons du 3<sup>e</sup> quart du 18<sup>e</sup> siècle, percées d'un passage voûté en berceau : portails en plein cintre sur cour et à linteau échancré à l'arrière. Ouvertures des 18<sup>e</sup> et 19<sup>e</sup> siècles. Aile en retour du 3<sup>e</sup> quart du 18<sup>e</sup> siècle reposant peut-être sur des bases plus anciennes. Construction jadis reliée au chœur de l'église et aménagée sévèrement en grange au 20<sup>e</sup> siècle. En 1940-1945, étage endommagé et partie jouxtant l'église détruite. Vers la cour, percements classiques supprimés ou bouchés, dont un portail à linteau échancré et clé sculptée sur montants moulurés à crossettes. Façade arrière en calcaire devenue principale au 18<sup>e</sup> siècle. Sept travées d'ouvertures murées ou amputées, dont les trois de droite appartiennent à l'aile principale. Lourds portails moulurés à clé sculptée et corniche



profilée, supportant les piédroits de la fenêtre haute, ornés de volutes. Au nord, en saillie sur le plan en L, construction rectangulaire du 17e siècle contre laquelle s'est adossé le logis du 18e siècle. Volume de deux niveaux cantonnés de chaînages et chapeautés par une belle toiture à croupes. Parmi les fenêtres bombées à clé du 18e siècle, plusieurs arquebusières et des baies à linteau droit et piédroits chaînés d'origine. Remaniements du 19e siècle. CS CD

(Code de la fiche : 92087-INV-0088-02)

Rue du Chant des  
Oiseaux 3

*dépendance - habitation*

Furieux  
Section B  
193c

Bel étagement de volumes sous bâtières intégrant un gros-oeuvre du milieu du 19e siècle de deux niveaux en moellons de calcaire. Dans la 2e moitié du siècle, haussement d'un demi-niveau et agrandissement sur la gauche avec des moellons oblongs. Au 20e siècle, percement malencontreux d'un garage. CS CD

(Code de la fiche : 92087-INV-0413-01)



Rue du Chant des  
Oiseaux 11-15  
(impairs)

Ancienne maison communale. Gros volume de la 2e moitié du 19e siècle en moellons de calcaire ajouré de baies rectangulaires aux appuis saillants. Trois larges portes dont celle de droite est surmontée d'une dalle avec l'inscription " MAISON COMMUNALE ". CS CD

Furieux  
Section B  
205n

(Code de la fiche : 92087-INV-0414-01)



Rue du Chant des  
Oiseaux 17-19  
(impairs)

*habitation*

Furieux  
Section B  
210g  
210h

Imposant volume clair de la 1re moitié du 19e siècle, fortement remanié au 20e siècle. À l'origine, double corps de cinq travées, flanqué d'un volume étroit en léger retrait. Le tout était jadis percé de baies rectangulaires en calcaire. CS CD

(Code de la fiche : 92087-INV-0415-01)



Rue du Chant des  
Oiseaux

*chapelle (Chapelle Saint-Roch)*

Furieux  
Section A  
483d

Chapelle Saint-Roch. À un carrefour, édicule de la 1re moitié du 19e siècle présentant un chevet à trois pans. Porte axiale cintrée surmontée d'une potale grillagée. Aux flancs, fenêtre cintrée à clé. CS CD

(Code de la fiche : 92087-INV-0438-01)



Rue du Chant des  
Oiseaux

*chapelle (Chapelle du Saint-Sang)*

Furieux  
Section A  
474c

Chapelle du Saint-Sang. À l'écart du village, dans un enclos planté d'épicéas, petit bâtiment de la fin du 19e siècle au chevet à trois pans. Porte moulurée en arc brisé, flanquée de pilastres et surmontée d'un fronton triangulaire portant l'inscription " AU/SAINT SANG ". Chaque côté percé d'une fenêtre du même type. CS CD

(Code de la fiche : 92087-INV-0439-01)



Rue du Chant des  
Oiseaux 1

Furieux  
Section B  
191c

*dépendance - habitation*

Double corps haut et massif du 2e tiers du 19e siècle accompagné d'une remise à voiture sous fenil et d'un jour d'écurie. CS CD

(Code de la fiche : 92087-INV-0717-01)



Rue du Chant des  
Oiseaux 2

Furieux  
Section A  
504f

*ferme (Ferme de la Cour)*

Ferme de la Cour. Ce vaste et imposant quadrilatère se dresse à l'angle de la rue de Fenal et contre l'ancien château du même nom (no 4). Autour d'une cour bétonnée équipée d'une fumière sont groupés des bâtiments de la fin du 18e-début du 19e siècle, fortement transformés au 20e siècle. Volumes en moellons de calcaire sous bâtières d'asbeste-ciment. À épingle, l'immense grange en large coiffée d'une bâtière à croupettes, dont les portails latéraux saillants sous appentis sont prolongés sur cour par des rangs de porcheries; en retour d'équerre est confiné un large porche surbaissé, vestige d'une remise à chariot ou d'une bergerie (?). En face de l'entrée domine un curieux logis en briques, daté par ancras de 1867. Deux niveaux et demi sur six travées de baies rectangulaires aux appuis saillants. Deux entrées accentuées par un perron et un fronton triangulaire bordé d'une frise de briques. Pilastres saillants amplifiant encore la porte gauche. CS CD

(Code de la fiche : 92087-INV-0718-01)



Rue du Chant des  
Oiseaux 5

Furieux  
Section B  
195g

*dépendance - habitation*

En retrait, double corps élevé dans la 2e moitié du 19e siècle au départ d'un volume bas et étroit. Par la suite, adjonction d'une étable sous fenil, le tout sous une bâtière à croupettes. Garage récent malencontreux. CS CD

(Code de la fiche : 92087-INV-0719-01)



Rue du Chant des  
Oiseaux 7

Furieux  
Section B  
202e

*presbytère*

Ancienne cure aménagée en plusieurs temps dans la 2e moitié du 18e siècle et transformée en ferme au siècle suivant. Façade ajourée de baies à trois harpes et parsemée de jours murés. Adossée au logis, grange en saillie prolongée perpendiculairement par un rang de porcheries. CS CD

(Code de la fiche : 92087-INV-0720-01)



Rue d'Ermeton 1  
(en face)

Furieux  
Section A  
242z







*fontaine (Fontaine de la Pouyette)*

Fontaine de la Pouyette. Au carrefour de la rue du Tourniquet, simple bassin maçonné du 19e siècle, accessible par quelques marches. Auvent récent massif. CS CD

(Code de la fiche : 92087-INV-0416-01)



Rue d'Ermeton 11

Furieux Section A 201f	<p><i>dépendance - habitation</i></p> <p>En oblique, derrière une courette caillouteuse, bâtiment habillé d'un enduit clair de la fin du 19e siècle. Baies bombées aux appuis saillants se prolongeant en bandeaux continus. Garde-corps charmants à l'étage. Trottoir dallé. CS CD</p> <p>(Code de la fiche : 92087-INV-0417-01)</p>	
Rue d'Ermeton 12-14 (pairs et impair)	<p><i>ferme</i></p> <p>Ensemble de bâtiments de la 2e moitié du 19e siècle groupé en U autour d'une cour. Remaniements et décapages malheureux. CS CD</p> <p>(Code de la fiche : 92087-INV-0418-01)</p>	
Furieux Section A 214d 505a 505b 505g		
Rue d'Ermeton 27	<p><i>habitation</i></p> <p>En contre-haut, petit double corps de la 1re moitié du 19e siècle percé de baies rectangulaires en calcaire. CS CD</p> <p>(Code de la fiche : 92087-INV-0419-01)</p>	
Furieux Section A 196z		
Rue d'Ermeton 1	<p><i>habitation</i></p> <p>À l'angle de la rue de la Montagne, petit double corps de la 1re moitié du 19e siècle. CS CD</p> <p>(Code de la fiche : 92087-INV-0721-01)</p>	
Furieux Section A 241t/2		
Rue d'Ermeton 2	<p><i>dépendance - habitation</i></p> <p>Double corps du 2e tiers du 19e siècle longé d'un trottoir en dalles de calcaire. À mi-hauteur du pignon droit, décrochement occupé par une étable sous fenil. CS CD</p> <p>(Code de la fiche : 92087-INV-0722-01)</p>	
Furieux Section A 241s/2		
Rue d'Ermeton 3	<p><i>dépendance - habitation</i></p> <p>Petite maison en moellons de la 1re moitié du 19e siècle, couverte d'un lait de ciment sur chaux. Perron à double volée convergente épousant la pente de la rue. Sur la gauche, étable sous fenil transformée au 20e siècle. CS CD</p> <p>(Code de la fiche : 92087-INV-0723-01)</p>	
Furieux Section A 241w/2		
Rue de Fenal 49	Furieux Section A 90_	



*habitation*

Sur le côté droit de la place, maison chaulée présentant un plan en L des environs de 1700. Vestiges de portes à linteau fortement échancré sur piédroits harpés ou chaînés, et d'une baie harpée. Façade principale complètement revue au 19e siècle, avec des fenêtres rectangulaires en calcaire peint. CS CD



(Code de la fiche : 92087-INV-0085-02)

## Rue de Fenal 47

*dépendance - habitation*

Furnaux
Section A
87d
87e

En retrait, maison en calcaire chaulé d'esprit classique du 3e quart du 18e siècle, fortement remaniée au siècle suivant. À l'origine, deux niveaux et deux travées de baies bombées à clé passante, accessible par une porte rectangulaire. Au milieu du 19e siècle, ajout d'une travée à gauche et haussement d'un demi-niveau, avec des fenêtres aux appuis saillants. Dépendance du 19e siècle à gauche et porte charretière du début du 20e siècle à droite. CS CD



(Code de la fiche : 92087-INV-0089-02)

## Rue de Fenal 95

*ferme (Ferme du Moulin de Furnaux)*

Furnaux
Section A
276e
280d

Ferme du Moulin de Furnaux. Au bord de la Mollignée, ensemble semi-clôturé en moellons de grès et calcaire groupé autour d'une cour trapézoïdale à laquelle on accède par une entrée accostée de piliers Louis XIV en calcaire panneautés et couronnés d'un vase. Habitation basse de la 2e moitié du 18e siècle où subsistent quatre fenêtres grillagées bombées à clé. Surhaussement d'un étage au 19e siècle et percement d'une porte centrale au siècle suivant. Dans le même volume, à gauche du logis, étable entièrement remaniée au 20e siècle. À droite, grange datée " LAN 1838 " sur le linteau en bois du portail sur cour. En face, étable de la 2e moitié du 18e siècle, avec porte bombée à clé sur montants à queues de pierre entre deux fenêtres rectangulaires. Exhaussement et agrandissement vers la gauche au 19e siècle, puis vers la droite au 20e siècle. À l'arrière de la ferme, en direction du moulin de l'Agnelée (Biesmerée), étang de retenue et anciennes vannes du 19e siècle accompagnées d'un couloir d'évacuation. CS CD



(Code de la fiche : 92087-INV-0090-02)

## Rue de Fenal 51

• *brasserie*

Furnaux
Section A
100f

Ancienne brasserie. Au fond de la place, importante demeure néo-classique datée par ancrés " L'AN 1801 ". Volume autrefois chaulé sous une haute bâtière à croupettes. Double corps précédé d'une étable sous fenil. Porte moulurée à crossettes et corniche profilée, accessible par un petit perron. Trottoir en dalles élargi d'un second trottoir de pavés bicolores. À gauche, après un passage latéral, grange en large en moellons chaulés, protégée par une bâtière à croupettes. Portail à linteau de bois surmonté d'un arc de décharge en briques. À droite, maison traditionnelle en moellons chaulés de la 1re moitié du 17e siècle, défigurée par un garage récent. Deux niveaux cantonnés de chaînages et éclairés par deux travées de fenêtres à meneau sur montants chaînés. Porte latérale en anse de panier sur piédroits lourdement chaînés, frappée à la clé d'un écu muet. Dans le pignon est, petite baie chaînée et fenêtre à traverse murée. CS CD



(Code de la fiche : 92087-INV-0202-02)

## Rue de Fenal 41

Furnaux
Section B

184d  
186c*dépendance - habitation*

Fermette en long du 2<sup>e</sup> tiers du 19<sup>e</sup> siècle reprenant un gros-œuvre ancien en petit appareil de calcaire. Percements rectangulaires aux appuis saillants en partie transformés. CS CD

(Code de la fiche : 92087-INV-0420-01)



Rue de Fenal 42

*hôtel de voyageurs*Furieux  
Section B  
190e

Ancien hôtel. A l'angle de la rue du Chant des Oiseaux, agréable volume cubique du 2<sup>e</sup> tiers du 19<sup>e</sup> siècle, coiffé d'une bâtière à croupes. Deux faces percées respectivement de deux et trois travées de baies rectangulaires aux appuis saillants. Corniche de briques en cavet autrefois enduite. CS CD

(Code de la fiche : 92087-INV-0421-01)

Rue de Fenal 46-48  
(pairs)*habitation*Furieux  
Section A  
74r

Au carrefour de la rue de la Montagne, deux maisons mitoyennes chaulées du 19<sup>e</sup> siècle érigées perpendiculairement dans un coude de la rue. Ancien café (?) sur pan coupé suivi d'un double corps. À l'arrière, dépendance séparée de la même époque. CS CD

(Code de la fiche : 92087-INV-0422-01)



Rue de Fenal 68

*dépendance - habitation*Furieux  
Section A  
190a

Double corps en moellons chaulés de la 2<sup>e</sup> moitié du 19<sup>e</sup> siècle, percé de baies aux linteau échancré et appui saillant. À droite, dans l'annexe basse, petite fenêtre au linteau échancré de la fin du 18<sup>e</sup> siècle. CS CD

(Code de la fiche : 92087-INV-0423-01)



Rue de Fenal 72

*habitation*Furieux  
Section A  
181r

Maison soignée de la fin du 19<sup>e</sup> siècle couverte d'un enduit clair à faux joints entre des pilastres à refends. Ouvertures bombées décorées de moulures et d'ornements stuqués. CS CD

(Code de la fiche : 92087-INV-0424-01)



Rue de Fenal 80

*habitation*Furieux  
Section A  
174m

Gros volume du 19<sup>e</sup> siècle en moellons de calcaire, coiffé d'une bâtière à croupettes. Logis de deux travées précédé de deux autres très remaniées. CS CD

(Code de la fiche : 92087-INV-0425-01)



Rue de Fenal 89

*dépendance - habitation*Furieux  
Section A  
246m/2

Petite maison basse du milieu du 19<sup>e</sup> siècle, surplombant les cressonnières du haut de sa terrasse. Double corps blanchi percé de baies rectangulaires, avec appuis saillants au rez-de-chaussée. Pignon droit coupé à l'angle de la rue de Terwagne. CS CD



(Code de la fiche : 92087-INV-0426-01)

---

Rue de Fenal 89  
(après)

*pont*

Petit pont de la 2e moitié du 19e siècle enjambant le ruisseau de la Fontaine. Arche cintrée rénovée récemment. Dalles de calcaire et rambardes néo-classiques. CS CD




(Code de la fiche : 92087-INV-0427-01)

---

Rue de Fenal 94-95  
(entre)

*pont*

Haut et étroit tunnel sous la ligne de chemin de fer Florennes-Ermeton-sur-Biert ouverte en 1895. Arc cintré à claveaux à crossettes sur montants harpés. À l'exception de la voûte de briques, toute la maçonnerie est en calcaire à bossages. CS CD



(Code de la fiche : 92087-INV-0428-01)

---

Rue de Fenal 53

*dépendance - habitation*

Furieux  
Section A  
104d

Long volume bas, très transformé et décapé, bordant le côté gauche de la place. Belle porte néo-classique à encadrement fasciculé, avec un entablement décoré d'un cartouche au millésime 1877 entre des besants. CS CD



(Code de la fiche : 92087-INV-0724-01)

---

Rue de Fenal 57

*dépendance - habitation*

Furieux  
Section A  
108e

En retrait et en léger contre-haut, petit double corps du milieu du 18e siècle, complètement retravaillé un siècle plus tard. Porte au linteau bombé et clé passante datée 1742, sur des montants à trois harpes. À gauche, dans le prolongement, étable sous fenil aménagée plus tard à l'aide de matériaux de rempli. CS CD



(Code de la fiche : 92087-INV-0725-01)

---

Rue de Fenal 94

*habitation*

Furieux  
Section B  
117c/4

Maisonnette chaulée de la 2e moitié du 19e siècle, couverte d'une bâtière de tuiles anciennes. CS CD



(Code de la fiche : 92087-INV-0726-01)

---

Rue de la  
Montagne 3

*habitation*

Furieux  
Section B  
179d







Perpendiculaire, double corps de la 2e moitié du 18e siècle encaqué dans un espace étroit. Baies à linteau bombé et clé passante sur piédroits à une harpe. Porte pourvue d'une traverse droite, ornée d'un macaron. Vantail clouté. Trottoir dallé alternant avec des pavés. CS CD



(Code de la fiche : 92087-INV-0429-01)

---

Rue de la  
Montagne 9

Furieux Section B 169l	<p><i>ferme (Ferme Demanet)</i></p> <p>Ancienne ferme Demanet. Bâtiment en long élevé au 19<sup>e</sup> siècle en intégrant un gros-oeuvre de la 2<sup>e</sup> moitié du 18<sup>e</sup> siècle. Logis de deux travées suivi d'une étable sous fenil. Prolongement à droite et en retrait à la fin du 19<sup>e</sup> siècle, comprenant une grange et des porcheries. CS CD</p> <p>(Code de la fiche : 92087-INV-0727-01)</p>	
Rue de la Montagne 10  Furieux Section A 230b	<p><i>habitation</i></p> <p>À l'angle de la rue d'Ermeton, long volume perpendiculaire du milieu du 19<sup>e</sup> siècle, tourné vers sa cour dallée et pavée. Propriété ceinturée d'un mur de calcaire. CS CD</p> <p>(Code de la fiche : 92087-INV-0728-01)</p>	
Rue de la Montagne 13  Furieux Section B 165e	<p><i>ferme</i></p> <p>Légèrement en oblique, ancienne ferme en long construite en plusieurs temps durant le 19<sup>e</sup> siècle. Logis de deux travées suivi d'un fenil et d'une étable, puis d'une grangette sous fenil murée. CS CD</p> <p>(Code de la fiche : 92087-INV-0729-01)</p>	
Rue Sopré 6 (en face)  Furieux Section B 146t	<p><i>dépendance</i></p> <p>En face de l'ancienne auberge de la Belle Mort, petite dépendance profondément remaniée intégrant une porte gothico-renaissante au linteau en accolade et montants chaînés. Superbe clé représentant un chevalier en armure contre un blason et une inscription : " PIBA/IACL DE BOS/1618 ". CS CD</p> <p>(Code de la fiche : 92087-INV-0430-01)</p>	
Rue Sopré 2  Furieux Section B 141d	<p><i>habitation</i></p> <p>En retrait, petit double corps blanchi de la fin du 18<sup>e</sup>-début du 19<sup>e</sup> siècle, alourdi par des annexes peu harmonieuses. Baies à linteau droit au rez-de-chaussée, à linteau échancré pour la porte et l'étage. CS CD</p> <p>(Code de la fiche : 92087-INV-0730-01)</p>	
Rue de Terwagne 9  Furieux Section A 153a/2	<p><i>habitation</i></p> <p>Petite maison en moellons de grès érigée dans la 1<sup>re</sup> moitié du 19<sup>e</sup> siècle au bord d'un carrefour. Porte précédée d'un perron, accostée d'une travée de baies rectangulaires en calcaire. CS CD</p> <p>(Code de la fiche : 92087-INV-0224-01)</p>	
Rue de Terwagne 11  Furieux Section A		



153c/2

*habitation*

Implantée en oblique à l'angle de deux chemins, grosse maison bourgeoise en moellons de calcaire, dont la façade principale se remarque par son crépi clair et ses décors stuqués de la fin du 19<sup>e</sup> siècle. Flanqué de pilastres à refends, double corps percé de baies aux linteaux échancrés et appuyés saillants prolongés de bandeaux. CS CD

(Code de la fiche : 92087-INV-0431-01)



Rue de Terwagne  
20 (en face)

*lavoir*

En contrebas de la route et à proximité de la source du ruisseau de la Fontaine, ancien lavoir du 19<sup>e</sup> siècle constitué de deux bassins à ciel ouvert. CS CD

(Code de la fiche : 92087-INV-0432-01)



Furnaux  
Section A  
152/2\_

Rue de Terwagne  
26

*habitation*

Derrière une cour caillouteuse et un trottoir dallé, maison personnelle du maçon E. Cassart, de la fin du 19<sup>e</sup> siècle. Sous une bâtière à croupettes, double corps en calcaire ajouré de baies bombées en briques, avec clé, impostes et appui saillant en calcaire. CS CD

(Code de la fiche : 92087-INV-0433-01)



Furnaux  
Section A  
248/2f

Rue de Terwagne  
34

*gare (Gare de Furnaux)*

Station de Furnaux sur la ligne Mettet-Ermeton-sur-Biert. Étroit volume prolongé à droite d'une annexe basse. Appentis à l'arrière. CS CD

(Code de la fiche : 92087-INV-0434-01)



Furnaux  
Section A  
252s

Rue de Terwagne  
36

*café*

En face de la station, ancien café de la fin du 19<sup>e</sup> siècle repris pour sa bonne implantation dans le quartier de la gare. CS CD

(Code de la fiche : 92087-INV-0435-01)



Furnaux  
Section A  
253f

Rue de Terwagne  
39

*habitation*

Imposante maison bourgeoise de la fin du 19<sup>e</sup> siècle, construite pour le bourgmestre F. Demanet et son épouse M. Delcroix, qui y tenait magasin. Double corps jouant sur le chromatisme des différents matériaux mis en oeuvre. Façade principale en briques flanquée de pilastres à refends, sur soubassement en opus de calcaire. Baies en briques avec dés en calcaire. Horizontalité accentuée par les appuis saillants, les bandeaux continus et la frise de lésènes sous corniche. Pignons et façade arrière en moellons de grès, s'adaptant à la forte déclivité du terrain. Toiture à brisis et croupettes. CS CD

(Code de la fiche : 92087-INV-0436-01)



Furnaux  
Section A  
308p

Rue de Terwagne  
43

*habitation*

Furieux  
Section A  
307y

Agréable propriété inscrite à l'arrière d'une profonde plate-bande herbeuse et d'un jardin clos par des haies d'aubépines. Le long de l'ancienne voie ferrée, maison de la fin du 19e siècle élevée pour Madame Dubucq, rentière. Deux niveaux et demi et trois travées de baies à linteau échancré. Porte précédée d'un perron et surmontée d'une porte-fenêtre avec balcon. Jours de cave en accolade. CS CD

(Code de la fiche : 92087-INV-0437-01)



Rue de Terwagne 1 *ferme*

Furieux  
Section A  
169w

À l'angle de la rue de Fenal, en léger contre-haut, ancienne ferme en long construite en plusieurs temps dans la 2e moitié du 19e siècle. Étable sous fenil suivie d'un logis de trois travées, s'ouvrant par des portes jumelées à l'arrière d'un perron. À droite, volume bas de porcheries. CS CD

(Code de la fiche : 92087-INV-0731-01)



Rue de Terwagne  
13-15 (impairs)

*ferme - habitation*

Furieux  
Section A  
158b  
158d  
160d

Perpendiculaires, bâtiments mitoyens en moellons enduits, couverts d'une bâtière de tuiles et précédés d'un cour caillouteuse. Au no 11, à l'origine, petit volume d'un niveau et demi de la fin du 18e siècle. Porte au linteau échancré sur montants harpés, suivie de baies rectangulaires. Par la suite, logis prolongé à gauche par une étable, puis par une grange. Dans un volume très transformé (no 13), vestiges d'une porte du 17e siècle au linteau en bâtière et d'une fente d'aération. CS CD

(Code de la fiche : 92087-INV-0732-01)



Rue de Terwagne  
20

*habitation*

Furieux  
Section A  
248z

Double corps du 3e tiers du 19e siècle en moellons réglés de calcaire. Baies aux linteaux échancrés et appuis saillants. Pignon gauche en moellons de grès équipé d'un pigeonnier en briques. CS CD

(Code de la fiche : 92087-INV-0733-01)



Rue de Terwagne  
21

*dépendance - habitation*

Furieux  
Section A  
132c

En oblique et en retrait, ancienne ferme en long élevée en deux temps dans la 2e moitié du 19e siècle. Logis précédé d'une étable sous fenil. Belle huisserie d'origine. À gauche, porcherie sous appentis. CS CD

(Code de la fiche : 92087-INV-0734-01)



Rue de Terwagne  
29

*habitation*

Furieux  
Section A  
153k

Volume de la 2e moitié du 19e siècle accompagné d'une porcherie tardive sous appentis. CS CD

(Code de la fiche : 92087-INV-0735-01)



Rue du Tourniquet *habitation*

5

Furieux  
Section B  
1161/3

En face d'une vaste zone de prairies humides, habitation de carrier (?) de la 2e moitié du 19e siècle, présentant des baies aux linteau légèrement échancré et appui saillant. Au no 6, même type de bâtiment plus modeste et en moellons de grès. CS CD



(Code de la fiche : 92087-INV-0736-01)

Rue des Blés 11 (à gauche) *chapelle (Chapelle Saint-Roch)*

Graux  
Section B  
363/2a

Chapelle Saint-Roch. Petit sanctuaire au chevet à trois pans. Daté de 1635 à la clé de la porte, il est rebâti avec les matériaux d'origine comme l'indique la pierre gravée au sommet du pignon " RECONSTRUIT/EN/1866/PAR/M. J. DELCHAMBRE CURE/M. ET M. DE THOMAZ DE BOSSIERRE/LES DLLES EUGENIE ET CLARISSE DE THOMAZ/ET/MME BAUCHAU DE BARE ". Insertion dans la maçonnerie de nombreuses pierres gravées de noms, tel " J. J.-Hubert/Maçon " du 19e siècle. CS CD Bibliographie RPMSB, Canton de Fosses-la-Ville, p. 50.



(Code de la fiche : 92087-INV-0015-02)

Rue des Blés 1-2 *dépendance - habitation*

Graux  
Section B  
400a  
401f  
401h

Cantonnée de harpes d'angle, grosse bâtisse classique incorporant un remarquable logis et une entrée secondaire flanquée de jours. Le double corps est percé de baies déladées à clef passante. Un perron précède une belle porte à traverse flanquée de panneaux incurvés sous une corniche profilée et clé marquée " IBF.CL/1761 ". Prolongation vers la droite de deux travées dans le même style, le tout intégré sous une bâtière à croupettes. CS CD



(Code de la fiche : 92087-INV-0204-02)

Rue de Bossière *église paroissiale (Eglise Saint-Martin)*

Graux  
Section B  
308a

Entouré du cimetière, édifice gothique du 16e siècle, complètement remanié au 19e siècle. Plan comportant une tour à l'ouest, trois nefs et un chevet à trois pans précédé d'une travée droite. Tour néo-gothique datée " ANO 1878 " et couverte d'une flèche octogonale. Au 19e siècle, grandes reprises dans la maçonnerie et fenêtres nouvelles à arc brisé surmontées d'un pignon. Au nord, trace d'une baie primitive dans la 1re travée. Au sud, sacristie du 17e siècle, transformée au 18e siècle; trace d'une fenêtre à meneau. CS CD Bibliographie RPMSB, Canton de Fosses-la-Ville, p. 49-50.



(Code de la fiche : 92087-INV-0002-02)

Rue de Bossière 18 *ferme (Ferme del Bache)*

Graux  
Section B  
136g

Ferme del Bache. À la lisière des champs, ferme clôturée du dernier quart du 18e siècle dont les entrées sont cantonnées de piliers. À droite de l'entrée principale, volume bien rythmé, longé d'un trottoir pavé. Logis éclairé par des ouvertures échanrées et une porte à traverse. Précédant l'habitation, étables sous gerbières flanquées de jours, voûtées en briques sur piliers en calcaire. En face, grange en long contemporaine, épaulée à gauche. Dépendances des 19e-20e siècles. Entrée secondaire descendant vers le centre du village et la zone verte autrefois occupée par un " wéz " ou abreuvoir. CS CD



(Code de la fiche : 92087-INV-0003-02)

Rue de Bossière 1 *ferme (Ferme de la Grande Cense)*

Graux  
Section B  
289g

La Grande Cense. Elle reprend un noyau de la fin du 16e siècle, complété aux 17e-18e siècles et remanié aux 19e-20e siècles. Ancien quadrilatère dont les parties manquantes sont fermées à rue par un mur. Le logis conserve quelques vestiges du 16e siècle, notamment une partie du soubassement biseauté et le linteau en accolade de la porte. L'ensemble est très transformé, mais les volumes s'imposent dans le centre du village par leur grandeur. L'entrée, revue récemment, intègre deux majestueux piliers à refends, de remploi. CS & CD





(Code de la fiche : 92087-INV-0004-02)

Rue de Bossière 4 *dépendance - habitation*

Graulx
Section B
317d

Petite maison jadis chaulée, remontant à la fin du 18<sup>e</sup> siècle et conservant de cette époque, dans un pan coupé : une porte chaînée au linteau en bâtière tronquée, aujourd'hui murée, sous une gerbière à linteau échancré. À droite, porte cintrée de la fin du 17<sup>e</sup>-18<sup>e</sup> siècle. CS & CD



(Code de la fiche : 92087-INV-0005-02)

Rue de Bossière 12 • *presbytère - refuge d'abbaye (Refuge de l'abbaye d'Aulne )*

Graulx
Section B
306d

Ancien refuge de l'abbaye d'Aulne et ancien presbytère. Bâtiment entièrement reconstruit sous l'abbatiate de Dom Scrippe (1765-1785). Abrisé derrière un jardinet grillagé, ensemble homogène de style classique comportant un important double corps flanqué en retour d'angle de pavillons, sous des bâtières à coyaux et croupettes. Habitation percée en façades de baies bombées à clef passante et s'ouvrant par une porte à traverse. Façade arrière à revaloriser. Pignon droit percé d'une porte cintrée de remploi du 17<sup>e</sup> siècle, qui menait à l'église à travers le cimetière adjacent. CS & CD Bibliographie DUMOULIN C., 1980. Aulne et son domaine, p. 365.



(Code de la fiche : 92087-INV-0007-02)

Rue de Bossière 13 *habitation*

Graulx
Section B
297e

Maison à la maçonnerie très régulière, datée de 1821 au-dessus de la porte. Deux niveaux de baies différentes : rectangulaires au 1<sup>er</sup>, à linteau échancré au 2<sup>e</sup> niveau. CS & CD



(Code de la fiche : 92087-INV-0008-02)

Rue de Bossière 17 *potale (Potale Sainte-Barbe)*  
(contre)

Graulx
Section B
143l

Potale Sainte-Barbe. Insérée dans le pignon d'une maison, petite potale portant l'inscription " S. BARBE/1856 ". Niche cintrée gardée par une grille moderne. CS CD



(Code de la fiche : 92087-INV-0394-01)

Rue de Bossière 2 *ferme*

Graulx
Section B
313d
313e

À l'angle de la rue de Saint-Gérard, bâtiment de la 1<sup>re</sup> moitié du 19<sup>e</sup> siècle, haussé et agrandi par la suite. Logis en avancée suivi d'une étable et pourvu à l'arrière d'un ancien petit fournil. CS CD



(Code de la fiche : 92087-INV-0737-01)

Rue de Bossière 10 *ferme*

Graulx
Section B
304d

À un carrefour, petite ferme de la 1<sup>re</sup> moitié du 19<sup>e</sup> siècle aux percements peu nombreux. Étable sous fenil et logis suivis d'une petite annexe basse correspondant à une porcherie. CS CD



(Code de la fiche : 92087-INV-0738-01)

Rue du Poirier  
Saint-Étienne 5*ferme*Graux  
Section B  
387b

Très beau volume classique du 3e quart du 18e siècle coiffé d'une haute bâtière à coyaux, malheureusement dénaturé par de nouvelles ouvertures. À côté d'une porcherie, portail de grange surbaissé et harpé, suivi d'un étroit logis de trois niveaux de baies à linteau délardé. Porte à traverse. CS & CD



(Code de la fiche : 92087-INV-0009-02)

Rue du Poirier  
Saint-Étienne 8• *ferme (Ferme Frenet ferme de la Thour)*Graux  
Section B  
286c  
286d

Ferme Frenet dite " de la Thour ". Au coeur du village et adossée à la Grande Cense, grosse exploitation en quadrilatère d'esprit classique datant du dernier quart du 18e siècle. Implantation particulière dans un coude de la rue. Remarquable logis dont la façade principale se situe à rue. Double corps sur caves percé de baies à linteau échancré, ouvert par une porte à traverse. Porche d'entrée cintré et harpé menant à la cour intérieure, autour de laquelle se répartissent des bâtiments homogènes. À gauche, façade arrière du logis suivie d'étables sous gerbières. Des remises à chariots sont rythmées par trois portails en briques sur montants en calcaire; à l'intérieur de celles-ci, deux portes en arc brisé sont intégrées dans le mur de gauche. Ensuite, beau volume de grange en long suivi d'une aile remaniée au 20e siècle, conservant une porte d'étable d'époque. CS CD



(Code de la fiche : 92087-INV-0010-02)

Rue du Poirier  
Saint-Étienne 10*ferme (Ferme Marion ferme de la Cour)*Graux  
Section B  
126l

Ferme Marion dite " de la Cour ". Ensemble clôturé de plan irrégulier. Corps de logis remontant à la 1re moitié du 17e siècle et conservant, à l'arrière, une partie de son aspect originel. Haut rez-de-chaussée sur caves en ressaut chanfreiné, surmonté d'un étage en briques percé de baies chaînées à traverse. Façade sur cour reconstruite après 1950. En face du logis, grange en large datée par agrafes de 1847 au-dessus du cintre surbaissé de la porte cochère, encadrée des ancrés " M B ". Étables de la 2e moitié du 18e siècle fortement remaniées. CS CD



(Code de la fiche : 92087-INV-0011-02)

Rue du Poirier  
Saint-Étienne 12*ferme*Graux  
Section B  
124m  
129l

Ensemble d'inspiration néo-classique daté de 1822 à la clé de la porte. En 1996, transformations et sablage du corps principal avec perte de l'enduit et du décor stuqué. Logis flanqué d'ailes perpendiculaires : à gauche, remises à voitures et étables; à droite, façade arrière de la ferme contiguë. Ensemble dissimulant, derrière ses murs de clôture, un ancien verger transformé aujourd'hui en pâture. CS CD



(Code de la fiche : 92087-INV-0012-02)

Rue du Poirier  
Saint-Étienne 4*habitation*Graux  
Section B  
390c

Maison du début du 19e siècle alignant des baies échancrées. Malheureusement dénaturée par un garage récent. CS CD

(Code de la fiche : 92087-INV-0441-01)



Rue du Poirier  
Saint-Étienne 11

*habitation*

Graux  
Section B  
133e

Simple petit volume du milieu du 19e siècle, installé en oblique. Surélévation postérieure au pignon droit. CS CD

(Code de la fiche : 92087-INV-0442-01)



Rue du Poirier  
Saint-Étienne 2

*dépendance - habitation*

Graux  
Section B  
395n

De la fin du 18e-début du 19e siècle, ancienne petite ferme chaulée d'un niveau, rehaussée d'un demi-niveau en briques par la suite. CS CD

(Code de la fiche : 92087-INV-0739-01)



Rue du Poirier  
Saint-Étienne 9

*ferme*

Graux  
Section B  
138/2h

Bâtiment de la 2e moitié du 19e siècle formé d'un ancien silo aveugle et d'un étroit logis. CS CD

(Code de la fiche : 92087-INV-0740-01)



Rue du Poirier  
Saint-Étienne 13

*ferme*

Graux  
Section B  
129/2a  
129/2b

À l'angle d'un chemin, ferme enduite sur soubassement goudronné de la 1re moitié du 19e siècle, en partie transformée. CS CD

(Code de la fiche : 92087-INV-0741-01)



Rue de Saint-  
Gérard 2

*ferme*

Graux  
Section B  
190k

Complètement isolé parmi les champs, volume unifaïtier de la fin du 19e siècle qui se cache derrière une haie d'aubépine et quelques grands arbres. Ensemble équipé d'un monte-charge et cadencé par des encadrements de briques ponctués de calcaire. Jardin potager et d'agrément. CS CD

(Code de la fiche : 92087-INV-0742-01)



Rue Albert 1er 83  
(en face) *chapelle (Chapelle Saint-Roch)*

Mettet
Section G
201a
202_

Chapelle Saint-Roch. En léger surplomb, à l'ombre de tilleuls plantés en 1844, construction gothique du 16<sup>e</sup> siècle en moellons autrefois chaulés. Choeur à trois pans précédé d'une travée droite, percée d'une baie en tiers-point. Chevet éclairé par une fenêtre cintrée avec lancettes trilobées. Façade marquée par des chaînages et ajourée d'une grande baie en tiers-point sur montants chaînés, avec lancettes trilobées. Portail aux piédroits en pierres de remploi et linteau en double anse de panier, daté de 1866 sur l'intrados. Seuil formé d'une pierre d'autel. Bâtière d'ardoises surmontée à l'ouest d'un clocheton carré couvert d'une petite flèche et d'une haute croix fleurdéliée. CS CD Bibliographie RPMSB, Canton de Fosses-la-Ville, p. 60-61. BARBIER L. 1987. Histoire d'une communauté racontée à travers ses plus anciennes familles, Mettet, p. 239.



(Code de la fiche : 92087-INV-0101-02)

Rue Albert 1er  
13-17 (impairs) *ferme*

Mettet
Section H
1n
5d

À l'angle de la rue Croix-de-Bourgogne, ancienne ferme en ordre dispersé de la 2<sup>e</sup> moitié du 18<sup>e</sup> siècle se composant d'une grange et d'un logis autour d'une cour triangulaire, ainsi que d'une remise à chariot à l'arrière de l'habitation. Corps de logis perpendiculaire de style classique. A l'étage, baies d'origine bombées à clé. Au rez-de-chaussée, percements rectangulaires du début du 19<sup>e</sup> siècle, comme la corniche de bois. Bâtière d'ardoises à croupettes, avec lucarnes à croupe. Petite grange en large couverte d'une bâtière à croupettes, avec poteries de faite. Portail chaîné à poutre de bois, suivi d'une ouverture malencontreuse. Pignon du logis suivi d'un mur de clôture, puis d'un ancien chartil bombé à clé. CS CD



(Code de la fiche : 92087-INV-0102-02)

Rue Albert 1er 79 *habitation*

Mettet
Section G
200x/4

En contre-haut, charmante petite maison en moellons de calcaire agrémentée de poiriers palissés. Double corps élevé en deux temps dans la 1<sup>re</sup> moitié du 19<sup>e</sup> siècle. Frise de briques dentée et consoles profilées en calcaire. Au pignon droit, entrée de colombier. CS CD



(Code de la fiche : 92087-INV-0337-01)

Rue Albert 1er  
102-106 (pairs) *habitation*

Mettet
Section F
70/7_
70/8_
70/9b

Long volume en briques de la 1<sup>re</sup> moitié du 19<sup>e</sup> siècle, balafré par une intervention malencontreuse des années 1960 (no 104). Haut soubassement en moellons réglés de calcaire. CS CD



(Code de la fiche : 92087-INV-0338-01)

Rue Albert 1er  
20-22 (pairs) *habitation*

Mettet
Section F
124a/2
124y

Importante construction néo-classique du 2<sup>e</sup> tiers du 19<sup>e</sup> siècle, intégrant un gros-oeuvre ancien. À l'origine, six travées irrégulières sur deux niveaux et demi. Porte ornée d'une corniche saillante. CS CD



(Code de la fiche : 92087-INV-0294-01)



Rue Albert 1er 24 *café*

Mettet
Section F
112g

Bâtiment d'angle en moellons de calcaire de la 1<sup>re</sup> moitié du 19<sup>e</sup> siècle, avec rez-de-chaussée commercial postérieur. Angle coupé renforcé par des baies rectangulaires aux encadrements massifs. Frise de briques dentée garnie de consoles profilées en calcaire. CS CD

(Code de la fiche : 92087-INV-0295-01)

Rue Albert 1er 25-27 (impairs) *café*

Mettet
Section G
168h/2

Café de la Jeunesse. Au départ d'un bâtiment en moellons de calcaire, façade rhabillée en style éclectique au début du 20<sup>e</sup> siècle, jouant sur la bichromie des briques rouges et jaunes. Entrée cochère à droite conservant une huisserie d'origine. CS CD

(Code de la fiche : 92087-INV-0296-01)

Rue Albert 1er 32-34 (pairs) *habitation*

Mettet
Section F
109v
109x

Deux habitations de la 1<sup>re</sup> moitié du 19<sup>e</sup> siècle. Le no 32 est daté par une plaque carrée de schiste, placée en bout de poutre : " ILI/1819 ", alors que le no 34 a reçu à la fin du 19<sup>e</sup> siècle un enduit à faux joints et de beaux stucs floraux. CS CD

(Code de la fiche : 92087-INV-0297-01)

Rue Albert 1er 33 *habitation*

Mettet
Section G
174r

Sur un gros-oeuvre en calcaire, intéressante façade Art nouveau en briques blanches construite au début du 20<sup>e</sup> siècle pour M. Evrard, marchand de fer. Soubassement galbé en calcaire surmonté d'un petit opus en grès ferrugineux. Fenêtres de l'étage donnant sur un balcon à la ferronnerie soignée; linteau métallique muni d'un arc de décharge, avec tympans décorés de carreaux en céramique sur les thèmes du commerce et de l'industrie : une femme tenant un bâton ailé (SNCB) devant des cheminées d'usines, deux hommes travaillant dans une forge avec marteau et enclume, et une femme portant un caducée dans un environnement portuaire. Large corniche sur consoles sculptées. CS CD

(Code de la fiche : 92087-INV-0298-01)

Rue Albert 1er 35-41 (impairs) *bureau - habitation*

Mettet
Section G
175t
179h
179k
180k
180l








À l'origine, deux maisons de deux niveaux et demi sur quatre travées de la 1<sup>re</sup> moitié du 19<sup>e</sup> siècle. Façades couvertes d'un enduit en deux temps : l'une crépie avec clés décoratives de la fin du 19<sup>e</sup> siècle (nos 35-37) et l'autre d'un cimentage à faux joints avec ornements des années 1920-1930, signé " A. LORIAUX/CHATELET " (nos 39-41). Premiers niveaux dénaturés. CS CD

(Code de la fiche : 92087-INV-0299-01)



Rue Albert 1er 55-57 (impairs)

Mettet
--------

<p>Section G 187/2t 188g</p>	<p><i>habitation</i></p> <p>Deux volumes clairs du 2e tiers du 19e siècle percés de baies rectangulaires aux appuis saillants. CS CD</p> <p>(Code de la fiche : 92087-INV-0300-01)</p>	
<p>Mettet Section G 189h</p>	<p><i>habitation</i></p> <p>A l'angle de la rue Saint-Jean, double corps du 2e tiers du 19e siècle sous bâtière. Baies rectangulaires aux appuis saillants, pourvus de volets au rez-de-chaussée. CS CD</p> <p>(Code de la fiche : 92087-INV-0301-01)</p>	
<p>Mettet Section G 200x/5</p>	<p><i>habitation</i></p> <p>Petit volume légèrement articulé de la 1re moitié du 19e siècle couvert d'un crépi clair. CS CD</p> <p>(Code de la fiche : 92087-INV-0302-01)</p>	
<p>Mettet Section F 128g</p>	<p><i>café</i></p> <p>Volume d'angle clair de style éclectique érigé au tournant du 20e siècle. Entrée par le pan coupé bordé de pilastres et couronné d'un fronton triangulaire. CS CD</p> <p>(Code de la fiche : 92087-INV-0330-01)</p>	
<p>Rue Albert 1er 14 (contre)</p>	<p><i>borne</i></p> <p>Borne kilométrique installée vers 1840 lors de la création de la route Fosses-Mettet-Florennes. Kilomètre " 28 " gravé dans un cercle. CS CD</p> <p>(Code de la fiche : 92087-INV-0331-01)</p>	
<p>Rue Albert 1er 29-29a et 31</p> <p>Mettet Section G 174t 174v 174w</p>	<p><i>habitation</i></p> <p>Masquée complètement par des bâtiments disparates en terrasses, longue et étroite construction de la 1re moitié du 19e siècle, témoin de l'ancienne implantation en profond retrait abandonnée au tournant du 20e siècle. Vestiges de petites baies rectangulaires en calcaire et d'une frise de briques dentée. À l'arrière, gros-œuvre ancien conservant une porte et une fenêtre harpée de la 2e moitié du 18e siècle. CS CD</p> <p>(Code de la fiche : 92087-INV-0758-01)</p>	
<p>Rue Albert 1er 82-84 (pairs)</p> <p>Mettet Section F 72x/3 72y/3</p>	<p><i>ferme</i></p> <p>Long volume sous bâtière construit en trois fois dans la 1re moitié du 19e siècle. Au départ d'un double corps accessible par un perron, extension vers la gauche d'une étable transformée ensuite en logis, puis d'une annexe sous appentis, finalement haussée et aménagée en garage. CS CD</p> <p>(Code de la fiche : 92087-INV-0759-01)</p>	

Rue Albert 1er 91 *habitation*

Mettet  
Section G  
208t/3

Au départ d'un volume en moellons, façade rhabillée en 1864 en briques blanchies et percée de baies rectangulaires aux appuis saillants. Millésime en chiffres romains sur le linteau de la porte centrale. À gauche, ajout peu après d'une travée dans le même style. CS CD

(Code de la fiche : 92087-INV-0760-01)



Rue Albert 1er 108-109 *garage - habitation (Garage Jules Tacheny)*

Mettet  
Section F  
63s  
63t

Garage de Jules Tacheny, ancien pilote d'usine de la Fabrique nationale de Herstal et parrain du circuit moto de Mettet. Ensemble moderniste des années 1930 se composant d'une habitation et d'un garage au pignon à redents portant l'inscription : " GARAGE/- J. TACHENY - ". Sous un toit en terrasse, maison mêlant briques et bandeaux de crépis clairs entre des baies rectangulaires et oblongues. Porte cintrée garnie d'un échassier en ferronnerie, signé Mouchet. CS CD

(Code de la fiche : 92087-INV-0761-01)



Rue Albert 1er 4 et 8-12 (pairs) *habitation*

Mettet  
Section F  
123l  
125h  
125l  
125m  
129l

Alignement de quatre maisons d'un niveau et demi ou de deux niveaux de la 2e moitié du 19e siècle. CS CD

(Code de la fiche : 92087-INV-0857-01)



Rue Albert 1er 11-13 (impairs) *habitation*

Mettet  
Section H  
8k  
10f

Derrière des jardinets grillagés, ensemble de deux maisons éclectiques du début du 20e siècle. CS CD

(Code de la fiche : 92087-INV-0858-01)



Rue Albert 1er 56-62 (pairs) *habitation*

Mettet  
Section F  
77r  
81r  
82m

Ensemble relativement homogène de quatre maisons du 19e siècle, aux façades bien rythmées par d'étroites travées. CS CD

(Code de la fiche : 92087-INV-0859-01)



Rue Albert 1er 83-85 (impairs)

<p>Mettet Section G 205f 206c</p>	<p><i>habitation</i></p> <p>En bordure de la zone de protection de la chapelle Saint-Roch, alignement de maisons du 19e siècle unifié par une frise de briques dentée et coiffé d'une longue bâtière. Nombreuses transformations au 20e siècle. CS CD</p> <p>(Code de la fiche : 92087-INV-0878-01)</p>	
<p>Rue de la Barrière 6 (Pontauray)</p> <p>Mettet Section D 488g</p>	<p><i>ferme</i></p> <p>Au fond d'une cour caillouteuse partagée avec le no 7, petite ferme en ordre dispersé du 19e siècle, remaniée au siècle suivant. Sous une haute bâtière, grange du 19e siècle accessible par un portail à linteau de bois, abritant à gauche une étable. Dans le prolongement, volume bas blanchi se composant jadis d'une étable et d'un logis de deux travées de la 1re moitié du 19e siècle; porte chaînée taillée à l'ancienne, sans doute du 18e siècle. Porcheries distinctes s'ouvrant par des portes jumelées très basses. Puits à proximité. Enduit de lait de ciment. CS CD</p> <p>(Code de la fiche : 92087-INV-0808-01)</p>	
<p>Rue de la Barrière 7 (Pontauray)</p> <p>Mettet Section D 489s</p>	<p><i>ferme</i></p> <p>À côté de la précédente, ferme basse en long construite en trois temps dans la 1re moitié du 19e siècle. Logis haussé d'un demi-niveau et suivi d'une grange en large, conservant des traces d'enduit de lait de ciment. Petit bâtiment de porcheries chaulé, érigé perpendiculairement à la grange; ouvertures à encadrement de bois et de briques. CS CD</p> <p>(Code de la fiche : 92087-INV-0809-01)</p>	
<p>Rue de la Barrière 9 (Pontauray)</p> <p>Mettet Section D 509s 509t</p>	<p><i>ferme</i></p> <p>Long volume bas en moellons de grès, remontant au 2e tiers du 19e siècle, comprenant des écuries, un logis et des étables; ces dernières ont été en partie surhaussées de briques à la fin du même siècle. Lucarnes rampantes alourdissant l'ensemble. CS CD</p> <p>(Code de la fiche : 92087-INV-0810-01)</p>	
<p>Bauselenne</p> <p>Mettet Section F 362f</p>	<p><i>fabrique (Aqueduc romain, Petit pont des Romains, pont du Quartier, pont du Bois du Quartier)</i></p> <p>Aqueduc romain, également appelé " Petit pont des Romains ", " Pont du Quartier " ou " Pont du Bois du Quartier ". Dans la campagne, à l'orée d'un bois, structure à deux arches considérée à tort comme une section aérienne d'un ancien aqueduc romain, en liaison avec le domaine gallo-romain de Bauselenne, fouillé aux 19e et 20e siècles. Simple pont d'agrément construit au 19e siècle pour Mme de Quartier dans son parc du château de Scry. Des cartes postales du début du 20e siècle le figurent : une structure métallique reliait deux zones de maçonneries, dont celle de l'ouest était pourvue de deux arches. Vu l'erreur de fonction et de datation, un déclassement s'impose. CS CD Bibliographie DE WAELE E., 1993. Mettet : un soi-disant aqueduc romain, Chronique de l'Archéologie Wallonne, 1, p. 116-117, Gembloux. LEMPEREUR J. ET E., 1996. La commune de Mettet et son millier de lieux-dits, Mettet, p. 213.</p> <p>(Code de la fiche : 92087-INV-0124-02)</p>	



Bois du Grand  
Hameau  
(Pontaury)

*arbre (Tchin.ne aus clôs, tchin. ne à l'imadge)*

Au carrefour de quatre chemins bétonnés, chêne pédonculé connu sous le nom de " tchin.ne aus clôs " ou " tchin.ne à l'imadge ". Arbre fétiche dans lequel les gens enfouaient des clous ou clouaient une image de saint ou une statue pour échapper à des maladies. CS CD Bibliographie LEMPEREUR J. & E., 1996. La commune de Mettet et son millier de lieux-dits, Mettet, p. 183.



(Code de la fiche : 92087-INV-0553-01)

Rue Bois du Prince  
1  
(Devant-les-Bois)

*habitation*

À proximité d'un carrefour, volume blanc de la 2e moitié du 19e siècle percé de baies aux appuis saillants. Extension en décrochement vers la gauche. CS CD



Mettet  
Section B  
204v

(Code de la fiche : 92087-INV-0365-01)

Rue Bois du Prince  
78 (à droite)  
(Devant-les-Bois)

*potale (Potale Sainte-Adèle)*

Potale grillagée dont le corps arbore une croix bouchardée et l'inscription " STE ADELE/P.P.N./1903 ". CS CD



Mettet  
Section B  
156m

(Code de la fiche : 92087-INV-0366-01)

Rue Bois du Prince  
90 (à proximité)  
(Devant-les-Bois)

*potale (Potale Notre-Dame de Lourdes et Notre-Dame de Walcourt)*

Simple potale élevée à la charnière du 20e siècle. Niche cintrée portant l'inscription " N.D. DE/LOURDES./N.D. DE/WALCOURT./P.P.N. ". CS CD



(Code de la fiche : 92087-INV-0367-01)

Rue Bois du Prince  
126 (après)  
(Devant-les-Bois)

*croix d'occis*

Au " Pré l'Evêque ", croix et stèle d'occis complètement isolées au bord d'un chemin de campagne. Sur la pierre levée se lit " ICI/A ETE/LACHEMENT/ASSASSINEE/CELINA OUTR/(...)MONT DE(...)/LE 9 (...)/BRE 1901/RIP ". Sur la croix aux bras trilobés, " ICI/ONT ETE/FUSILLES/PAR LES ALLEMANDS/FRANCOIS MERCIER/ET ARNOLD BERNARD/LE 6.9/1944/ET AUSSI/URBAIN/ISTAS/LE MEME/JOUR ". CS CD



Mettet  
Section A  
182d/3

(Code de la fiche : 92087-INV-0391-01)

Rue Bois du Prince  
154  
(Devant-les-Bois)

*ferme (Ferme du Bois du Prince)*

Ferme du Bois du Prince. Ancienne auberge pour les gens qui travaillaient dans le bois situé en face. Ferme retirée bordée d'un trottoir pavé, construite en plusieurs phases durant le 19e siècle. Long volume recouvert d'un cimentage à faux joints. CS CD



Mettet  
Section A  
180x/4

(Code de la fiche : 92087-INV-0696-01)

Rue Bonne  
Espérance 51 (en  
face)

Mettet  
Section H  
59b

- *chapelle (Chapelle Notre-Dame de Bonne Espérance)*

Chapelle Notre-Dame de Bonne Espérance. Construction crépie au chevet à trois pans, éclairée à chaque flanc par un oculus. Façade d'esprit baroque, en calcaire appareillé, s'ouvrant par une porte en plein cintre à bossages un-sur-deux. Au-dessus, cartouche gravé : " DEDIEE 1719 PAR MSR. P.I./PHILIPPAR PASTEVRE DE/METTEZ ET SES PAROISSIENS/A L'HONNEUR DE NOTRE DAME/DE BONNE ESPERANCE ICI/ANCIENNEMENT VISITEE/DES PLVSIEVRS ENDROITS ". Vantail ancien. Dans le pignon surmonté d'une croix néo-gothique, aux rives moulurées et terminées par deux socles de statues, niche cintrée ornée d'une coquille et portant à la base : " 40 JOVR D'INDULGENCE/ACCORDE POVR CEVX QVI/DIRONT ICI LES LITANIES DE LA STE VIERGE ". À l'intérieur, autel baroque avec Vierge à l'Enfant, contemporains. CS CD Bibliographie RPMSB, Canton de Fosses-la-Ville, p. 61.



(Code de la fiche : 92087-INV-0103-02)

Rue Bonne  
Espérance 6

Mettet  
Section H  
44w

*habitation*

À l'arrière d'un jardin clôturé, amusante habitation érigée avant-guerre dans un style régionaliste. Jolis châssis peints en rouge, avec des vitraux colorés. CS CD



(Code de la fiche : 92087-INV-0339-01)

Rue Bonne  
Espérance 15

Mettet  
Section H  
47v

*habitation*

Derrière un jardinet grillagé, maison éclectique élevée en oblique au début du 20e siècle. Façade rythmée par des pilastres, des allèges et des frises de briques, et des bandeaux saillants en calcaire. Lucarnes massives. CS CD



(Code de la fiche : 92087-INV-0340-01)

Rue Bonne  
Espérance 3

Mettet  
Section H  
43y

*magasin*

À proximité de la gare, bâtiment d'angle très coloré de la fin du 19e siècle où se mélangent les briques rouges, les frises et les allèges de briques jaunes, le calcaire et le zinc. CS CD



(Code de la fiche : 92087-INV-0679-01)

Rue des Bosseuses  
41

Mettet  
Section E  
170d  
172h

- *ferme (Ferme de Montigny)*

Ferme de Montigny. Cense mentionnée au 13e siècle dans l'obituaire de Saint-Gérard. Vaste ensemble en quadrilatère construit sur un petit plateau. Très présent dans le paysage par son implantation à la limite de la campagne et sa volumétrie bien visible dans sa globalité. Constructions principalement des 17e et 18e siècles. Face à l'entrée de l'ancien jardin marquée par deux beaux piliers, portail harpé du 18e siècle. À droite, aile intégrant le logis de style traditionnel de la 1re moitié du 17e siècle constitué d'une haute et étroite construction de deux niveaux surélevée et cantonnée de chaînages d'angle. Jadis éclairée par une travée de fenêtre à croisée sur montants chaînés que déchargent deux arquettes en



briques conservées à l'étage. Trace de la porte primitive dessinée par un grand arc de décharge en briques sous une baie d'imposte chaînée. Au-dessus, petite fenêtre de même type. Ancres en Y. Accès actuel par une porte rectangulaire et un perron à double volée datant du 19e siècle. A l'arrière du logis, donnant sur une prairie emmurillée, deux travées de baies jadis à croisée. En face du logis, long volume d'étables classiques coiffé d'une bâtière à croupettes et coyaux. Deux niveaux datés de 1777 sur une pierre scellée au sommet de la façade. Percements rectangulaires sur piédroits harpés alternant portes et jours. À droite du logis, dépendance remontée vers 1777, mais les traces d'un piédroit et de l'arc de décharge trahissent le 17e siècle. A gauche, étables contemporaines et semblables à celles d'en face. Grange en large du dernier quart du 18e siècle. Portail du 19e-20e siècle, avec montant ancien à droite. Annexes postérieures. CS CD

(Code de la fiche : 92087-INV-0091-02)

Rue des Bosseuses *moulin à eau (Moulin de Montigny, moulin de Scry)*

42

Mettet
Section F
4l
4n

Ancien moulin de Montigny ou de Scry. Considéré comme le Grand Moulin, déjà signalé dans le Cartulaire de Bouvignes en 1420. Au bord du ruisseau de Mettet, bâtiments disposés en V, composés d'un logis et de deux annexes contiguës à gauche. D'abord moulin à farine, il actionne ensuite une scierie : J. Denis détenait un brevet pour fabriquer des manches d'outils " Hercule " dont le fer imbriqué dans le bois renforçait l'outil. Sous une toiture mansardée, habitation à double corps du 17e-18e siècle cantonnée de chaînages d'angle et prolongée au 20e siècle d'une travée à droite. Percements et modification du volume au 19e siècle. Longeant les annexes, rampe d'accès vers la large porte bombée à clé passante qui donnait accès à la machinerie du moulin en contrebas du logis. Contre la face arrière, roue en bois jadis actionnée par l'eau du bief et haute cheminée en briques. Mur en grand appareil de calcaire où apparaît un deuxième oeilard muré. Fortes transformations au 20e siècle. CS CD Bibliographie LEMPEREUR J. ET E., 1996. La commune de Mettet et son millier de lieux-dits, Mettet, p. 104.



(Code de la fiche : 92087-INV-0092-02)

Rue des Bosseuses *moulin à eau (Le Petit Moulin)*

38-39

Mettet
Section E
320e

Le Petit Moulin. Au confluent des ruisseaux des Marbins et de Mettet, construction de plan en L agréablement implantée au bout d'un chemin gardé par une ancienne haie. À gauche, ancien moulin de la 2e moitié du 18e siècle, transformé en forge, primitivement à deux niveaux de fenêtres échanrées sur montants à queue de pierre à l'arrière. En façade, devant le bief comblé, garage moderne à l'emplacement de la roue et de la machinerie. À droite, double corps de la fin du 18e siècle raidi par des harpes d'angle. Fenêtres bombées à clé passante et porte, jadis à traverse, au linteau échancré. Au 20e siècle, adjonction d'une travée supplémentaire à droite. Bâtière à coyaux sur une belle frise de briques redentée. Perpendiculairement, volume très modifié en moellons de calcaire, situé à proximité du moulin et l'accompagnant bien du point de vue visuel. CS CD Bibliographie LEMPEREUR J. ET E., 1996. La commune de Mettet et son millier de lieux-dits, Mettet, p. 104.



(Code de la fiche : 92087-INV-0126-02)

Rue des Bosseuses *café*

1

Mettet
Section E
412f

Maison d'angle à pan coupé revêtue d'un décor stucqué de la fin du 19e siècle. Deux niveaux bien distincts, sur un soubassement cimenté imitant un appareillage. Fenêtres décorées de clé feuillagée et pieds d'allège. CS CD



(Code de la fiche : 92087-INV-0341-01)

Rue des Bosseuses 19 (à gauche) *potale (Potale Notre-Dame de Lourdes)*

Mettet  
Section E  
345f

Potale du début du 20e siècle, portant une inscription dans un cartouche crucifère : " N.D. DE/LOURDES/P.P.N. ". Corps galbé terminé par une niche grillagée en arc brisé. CS CD

(Code de la fiche : 92087-INV-0342-01)



Rue des Bosseuses 38 (à droite) *potale (Potale de la Sainte Famille)*

Mettet  
Section E  
319k

Aux abords du ruisseau de Nefzée, haute potale terminée par une niche cintrée grillagée abritant le groupe de la Sainte Famille. Cartouche en relief surmonté d'une croix, portant l'inscription " LA STE FAMILLE/190(1) ". CS CD

(Code de la fiche : 92087-INV-0343-01)



Rue des Bosseuses 11 *ferme*

Mettet  
Section E  
422e

Logis de la 1re moitié du 19e siècle faisant partie d'un ensemble agricole assez détérioré. Enduit sur soubassement goudronné. CS CD

(Code de la fiche : 92087-INV-0680-01)



Rue des Bosseuses 15a-17 (impairs) *ferme*

Mettet  
Section E  
432g/2  
432m/2  
432r/2

Complexe rural du milieu du 19e siècle compris entre deux rues. Logis en double corps longé par un trottoir dallé. Les volumes des étables sous gerbières et de la grange sont malheureusement délabrés. CS CD

(Code de la fiche : 92087-INV-0681-01)



Rue des Bosseuses 29 *ferme*

Mettet  
Section E  
334n

Long corps de ferme perpendiculaire de la 1re moitié du 19e siècle légèrement remanié, agrandi ultérieurement. Frise de briques et consoles d'angle. CS CD

(Code de la fiche : 92087-INV-0682-01)



Rue de la Brasserie 21 *brasserie*

Mettet  
Section F  
421n

Ancienne brasserie. Grosse maison perpendiculaire en moellons de calcaire, d'esprit classique de la 2e moitié du 18e siècle, comme en témoignent le volume et les fenêtres bombées à clé de l'arrière. Façade avant recomposée au début du 19e siècle : deux niveaux de trois travées de fenêtres rectangulaires; porte moulurée dans l'axe, sous entablement orné de décors Empire. Frise de briques dentées





avec consoles d'angle en quart-de-rond. Souple bâtière à coyau et croupettes. En retour d'équerre, bâtiments industriels du 19e siècle entièrement dénaturés. CS CD

(Code de la fiche : 92087-INV-0104-02)

Rue de la Brasserie  
3 *habitation*

Mettet  
Section F  
120p

À l'arrière d'une courette grillagée, agréable maison néo-classique de la 2e moitié du 19e siècle, reposant sur un soubassement à bossages. Cinq travées irrégulières de baies rectangulaires aux appuis saillants prolongés en cordons continus. Porte ornée d'une corniche saillante. Grand jardin sur le côté droit. CS CD

(Code de la fiche : 92087-INV-0449-01)



Rue de la Brasserie  
7 *café*

Mettet  
Section F  
430e

Longé d'un trottoir pavé, bâtiment d'angle jadis enduit de la 2e moitié du 19e siècle. Pan coupé, remanié par la suite et renforcé par de larges piédroits à la porte d'entrée. CS CD

(Code de la fiche : 92087-INV-0450-01)



Rue de la Brasserie  
8-10 (pairs) *habitation - magasin*

Mettet  
Section F  
118h  
119g

Répondant au bâtiment précédent, maison d'angle de la fin du 19e siècle installée dans une courbe de la rue, avec sa voisine blanchie de la 2e moitié du même siècle. Belle porte d'entrée flanquée de grattes-pieds au no 8. Parenté dans les volumes et les percements. CS CD

(Code de la fiche : 92087-INV-0451-01)



Rue de la Brasserie  
9 (contre) *potale (Potale Saint-Adèle)*

Dans un pignon crépi, potale cintrée du 19e siècle dédiée à " STE ADELE P.P.N. ". Dessous, dalle dédicacée : " LA FAMILLE CREPIN/RECONNAISSANTE ". CS CD

(Code de la fiche : 92087-INV-0452-01)



Rue de la Brasserie  
12 *habitation*

Mettet  
Section F  
117g

Double corps de la 2e moitié du 19e siècle couvert d'un enduit soigné fin de siècle : pilastres corinthiens, clés stuquées et cartouches décoratifs dévoilent encore des vestiges de polychromie. CS CD

(Code de la fiche : 92087-INV-0453-01)



Rue de la Brasserie  
14 *ferme*

Mettet  
Section F  
105b

En retrait, long volume articulé de couleur ocre remontant à la 1re moitié du 19e siècle. Transformations récentes. CS CD

(Code de la fiche : 92087-INV-0683-01)



Rue de la Brasserie *habitation*  
2-6 (pairs)

Mettet
Section F
113f
113g
115b

Ensemble de trois maisons néo-classiques de la 2e moitié du 19e siècle exposant des baies aux appuis saillants parfois prolongés en bandeaux continus. Deux portes décorées d'une corniche saillante et d'un entablement aux motifs géométriques. No 6 en décrochement s'adaptant à la déclivité de la rue. CS CD

(Code de la fiche : 92087-INV-0860-01)



Rue des Carrières *ferme*  
4  
(Pontaury)

Mettet
Section D
593d

Ferme en long de la 1re moitié du 19e siècle, agrémentée d'un poirier en espalier. Profonds remaniements du 20e siècle. CS CD

(Code de la fiche : 92087-INV-0811-01)



Rue des Carrières *habitation - potale (Potale Saint-Donat)*  
11  
(Pontaury)

Mettet
Section D
839b

En retrait, habitation en double corps du 2e tiers du 19e siècle, recouverte d'un cimentage à faux joints de la fin du même siècle. Potale encastrée, avec niche en mitre reposant sur un cartouche inscrit : " SAINT DONAT/PRIEZ POUR/NOUS ". CS CD

(Code de la fiche : 92087-INV-0812-01)



Rue de Carry 1-2 *atelier - habitation*

Mettet
Section F
409v/2

À l'angle de la rue L. Colin, double maison de la 1re moitié du 19e siècle, longée d'un trottoir dallé. À gauche, petit atelier de forgeron ou de maréchal-ferrant ajouté dans la 2e moitié du siècle. CS CD

(Code de la fiche : 92087-INV-0454-01)



Rue de Carry 4 (à proximité) *fontaine (Fontaine des Malades)*

Fontaine des Malades. Accessible par un chemin pédestre reliant le centre du bourg à " Bauselonne ", ancien lavoir public en plein air du 19e siècle, situé en bordure du ruisseau de Mettet. Bassin circulaire excavé avec margelle maçonnée, le tout à l'abandon. CS CD Bibliographie LEMPEREUR J. ET E., 1996. La commune de Mettet et son millier de lieux-dits, Mettet, p. 73.

(Code de la fiche : 92087-INV-0455-01)



Rue de Carry 7 *habitation*

Mettet
Section F
409i/3

Maisonnnette de la 1re moitié du 19e siècle accompagnée d'une porcherie sous appentis. CS CD

(Code de la fiche : 92087-INV-0684-01)



Rue de Carry 11

*habitation*

Mettet  
Section F  
67/2e

En retrait et en oblique, maison blanche de carrier de la 1re moitié du 19e siècle, comptant un logis et une étable. Potale en briques murée. CS CD

(Code de la fiche : 92087-INV-0685-01)



Rue du Cerisier 13  
(Devant-les-Bois)

*habitation*

Mettet  
Section B  
319b/4

Du milieu du 19e siècle, double corps blanchi percé de larges baies sous une frise de briques alambiquée. CS CD

(Code de la fiche : 92087-INV-0392-01)



Rue de la Chavée 1

• *presbytère*

Mettet  
Section F  
465d

Presbytère. Derrière une courette clôturée, importante bâtisse classique en moellons de calcaire de la 2e moitié du 18e siècle, dont la façade symétrique est accostée de deux pavillons néo-classiques. Deux niveaux de cinq travées de fenêtres bombées à clé. Porte semblable à traverse droite refaite et perron bordé de volutes. Aux extrémités, portes transformées en fenêtres. CS CD

(Code de la fiche : 92087-INV-0105-02)



Rue de la Chavée  
13

*habitation*

Mettet  
Section F  
222m

En retrait, maison de trois travées du 2e tiers du 19e siècle, transformée par la suite en fermette. Abords lourdement aménagés. CS CD

(Code de la fiche : 92087-INV-0456-01)



Rue de la Chavée  
19

*dépendance - habitation*

Mettet  
Section F  
224g

En léger retrait, charmant petit double corps de la 1re moitié du 19e siècle, en moellons de pierre d'avoine. Par la suite, prolongation en calcaire pour une étable sous fenil. CS CD

(Code de la fiche : 92087-INV-0457-01)



Rue de la Chavée 6

*ferme*

Mettet  
Section F  
482/2y

Devant un verger de 2 ha, ancienne ferme en long chaulée érigée en quatre fois dans la 1re moitié du 19e siècle. Logis à l'origine de deux niveaux, haussé peu après d'un demi-niveau. Par la suite, construction dans le prolongement d'une étable et d'une grange. Porcherie sous appentis adossée au pignon droit. Dans la cour caillouteuse, pompe à bras en fonte attachée à un pilier en calcaire. CS CD

(Code de la fiche : 92087-INV-0762-01)



Rue de la Chavée 7 *habitation*

Mettet
Section F
220k

Étroite maisonnette en double corps de la 1<sup>re</sup> moitié du 19<sup>e</sup> siècle, haussée d'un niveau peu après. Forme curieuse du pignon droit à pan coupé. CS CD

(Code de la fiche : 92087-INV-0763-01)

Rue du Chession *dépendance - habitation*

6-7  
(Pontauray)

Mettet
Section D
88v
88x

Long volume unifaïtier du 2<sup>e</sup> tiers du 19<sup>e</sup> siècle, situé en léger contrebas d'une route étroite et sinueuse. Moellons de pierre d'avoine enduits d'un badigeon crème. Étable sous fenil suivie d'un double corps de trois travées et d'un second logis de deux travées. CS CD

(Code de la fiche : 92087-INV-0554-01)

Rue du Cimetière *habitation*

1-3 (impairs)

Mettet
Section F
181e
181/2e

Derrière une grande cour pavée, doubles corps jumelés couverts d'une longue bâtière à coyaux. Au no 1, baies au linteau bombé et clé passante sur montants à une harpe centrale, datées par une inscription dans un cartouche écorné : " MC/MADG/1741 ". Après une couture, no 3 élevé dans la 2<sup>e</sup> moitié du 18<sup>e</sup> siècle, comme le montrent les fenêtres à linteau délardé et clé passante. Portes pourvues chacune d'une traverse droite. À gauche, annexe perpendiculaire de la 2<sup>e</sup> moitié du 18<sup>e</sup> siècle. Deux travées classiques précédées d'une remise à voitures à portail surbaissé sur montants harpés. CS CD

(Code de la fiche : 92087-INV-0106-02)

Rue du Cimetière 5 *habitation - potale*

Mettet
Section F
179h

Beau volume en calcaire daté à l'angle nord-ouest par une potale portant la dédicace : " ST DONAT. PPN/1818 ". Niche surmontée d'une grande croix réservée dans une dalle. Façade avant balafrée par une grande fenêtre du 20<sup>e</sup> siècle. Arrière intact en moellons réglés de calcaire. Bâtière à coyaux. CS CD

(Code de la fiche : 92087-INV-0107-02)

Rue du Cimetière *cimetière*

Mettet
Section F
665b

Cimetière. En 1867, le Conseil communal décide de fermer l'ancien cimetière, devenu trop petit, situé rue de la Chavée derrière le presbytère. En 1870, le nouveau cimetière est prévu à cet endroit : la commune achète deux terrains à Hippolyte Barbier et Jules Bodart pour la somme de 5.736 francs. Le mur de clôture coûtera 11.744 francs. Vaste cimetière clôturé par des murs appareillés en calcaire et briques. Portail d'entrée de style Louis XIV en pierre de taille du milieu du 18<sup>e</sup> siècle : quatre piliers de deux hauteurs, surmontés d'élégants vases de pierre et réunis par deux murs appareillés au sommet chantourné. En face de l'entrée, dominant l'ensemble du cimetière, chapelle funéraire de style néo-classique ornée d'un Christ en croix reposant sur un socle gravé : " CONCESSION/PERPETUELLE/ARRETE ROYAL/DU 4 JUIN 184(2?) ", aux armes des Faveaux, propriétaires du château Saint-Jean (rue Saint-Jean, no 23). Motif serlien reposant sur un portique de quatre colonnes, reproduit en trompe-l'oeil au fond de la chapelle. A l'intérieur, sépulture de l'artiste Félicien Rops, né à Namur





le 7 juillet 1833, décédé à Essonnes le 23 août 1898. Majorité de caveaux surélevés à porte axiale dont la tradition apparaît à la fin du 19e siècle et perdure jusqu'aujourd'hui. Nombreuses croix en fonte. Contre le mur nord, vestiges d'une ancienne chapelle du 16e-17e siècle, arasée et transformée en sépulture. Dans l'allée centrale, monument aux morts de 1914-1918 portant l'inscription : " A SES ENFANTS/MORTS POUR LA PATRIE/LA COMMUNE/RECONNAISSANTE ". Sépulture Demeure-Wilmot de la fin du 19e siècle en forme de sarcophage surélevé, signé A. Lebrun, de Mettet. Sépulture Salme-Lebrun : haut pilier en calcaire surmonté d'une urne voilée, signé " R. STRADIOT/BIESMES CSE "; dédicace " A NOTRE FILS/ILS ONT VECU CE QUE/VIVENT LES ROSES !/A LA MEMOIRE:/DE ARMAND SALME/DECEDE A METTET LE 27 JUIN/1872 A L'AGE DE 9 MOIS/& D'ARTHUR SALME/EMPLOYE DES POSTES NE A METTET/LE 22 FEVRIER 1862... ". Sépulture Paradis-Wypeur : temple à l'antique de la fin du 19e siècle, signé A. Lebrun, de Mettet. CS CD Bibliographie LEMPEREUR J. ET E., 1996. La commune de Mettet et son millier de lieux-dits, Mettet, p. 212-213.

(Code de la fiche : 92087-INV-0198-02)

Rue du Cimetière 4 *habitation*

Mettet
Section F
171c

Haute maison bourgeoise en briques construite avant la Première Guerre mondiale. Façade principale de trois niveaux parcourue par des bandeaux saillants et des allèges géométriques en calcaire. Trois travées scandées par des pilastres d'angle à refends et la travée centrale saillante. CS CD



(Code de la fiche : 92087-INV-0458-01)

Rue du Cimetière 6 *château*

Mettet
Section F
172k

Donnant sur un jardin clôturé équipé d'une serre carénée, petit château éclectique bâti à la fin du 19e siècle pour le pharmacien Victor Chauveaux. Pourvues chacune d'une tourelle en demi-hors-oeuvre, deux façades radicalement différentes, l'une en briques rouges et l'autre recouverte d'un enduit imitant la pierre de France. En partie reconstruit après la Première Guerre mondiale. CS CD



(Code de la fiche : 92087-INV-0459-01)

Rue du Cimetière 9-10 *habitation*

Mettet
Section F
463a
463/2b

Suite de deux maisons en moellons de calcaire de la 1re moitié du 19e siècle, formant un volume compact intéressant. CS CD



(Code de la fiche : 92087-INV-0764-01)

Rue du Cimetière 16 *ferme*

Mettet
Section F
679m
679n

Ancienne ferme en ordre lâche de la 2e moitié du 19e siècle installée dans une courbe de la rue. Premier volume élevé en deux temps et se composant d'un logis de deux niveaux et demi de trois travées, et d'une étable sous fenil. Second volume de grange de la fin du même siècle. CS CD



(Code de la fiche : 92087-INV-0765-01)

Rue de la Cité 12

(Pontaury)

*école*

Mettet  
Section D  
903a/16

Ancienne école. Bâtiment éclectique élevé à l'aube du 20e siècle dans une propriété enclose de murs grillagés. Haute bâtisse couverte d'une bâtière à croupes, accompagnée d'une annexe basse en retrait. Grandes baies classiques à linteau bombé et clé curieuse. CS CD



(Code de la fiche : 92087-INV-0555-01)

Rue de la Cité 13  
(Pontaury)

*habitation*

Mettet  
Section D  
767h

Maison néo-classique blanchie construite à la charnière du 20e siècle. Double corps rythmé par la travée centrale et les pilastres. Baies rectangulaires aux appuis saillants prolongés en bandeaux continus. Nombreux dés taillés en pointe de diamant. Auvent disgracieux masquant l'encadrement soigné de la porte. CS CD



(Code de la fiche : 92087-INV-0556-01)

Rue de la Cité 14  
(Pontaury)

*ferme (Chez le Prince)*

Mettet  
Section D  
734e

" Chez le Prince ". Au fond d'un chemin privatif, ferme en long du 2e tiers du 19e siècle précédée d'un petit fournil. Longé d'un trottoir pavé, volume unifaïtier blanchi alliant un logis et une étable sous fenil, sur un soubassement ancien en moellons de grès. Appentis postérieur à gauche pour une porcherie. CS CD



(Code de la fiche : 92087-INV-0612-01)

Rue de la Cité 10  
(Pontaury)

*habitation*

Mettet  
Section D  
903x/15

En contre-haut, double corps éclectique daté à la clé de la porte " DW/1902 ". Façade en briques blanchies jouant sur l'alternance des matériaux clairs et gris, et sur les éléments décoratifs saillants. À gauche, garage sous toiture à brisis. CS CD



(Code de la fiche : 92087-INV-0813-01)

Rue L. Colin 16

*école (Ecole primaire des Filles)*

Mettet  
Section F  
405p

Ancienne école primaire des filles, ouverte en 1845 par les religieuses de la Providence de Champion, avec l'appui de M. de Bruges de Gerpennes, bourgmestre de Sart-Eustache, et de sa fille Julie. Actuellement, école libre Saint-Joseph et Saint-Jean-Baptiste. Importante demeure néo-classique érigée en retrait dans la 1re moitié du 19e siècle. Double corps de deux niveaux et demi centré sur sa travée centrale en saillie, surmontée d'un fronton triangulaire. Baies rectangulaires et porte cintrée sur impostes profilées. Belle corniche en bois sur modillons en calcaire. Aménagements de la fin du 19e et du 20e siècles. Sous le fronton, longue dédicace inscrite dans le jour de comble : " DIVINE PROVIDENCE./SOUS TON ŒIL PROTECTEUR./QUE LE SENTIER DE L'INNOCENCE/NOUS MENE AU SEJOUR DU BONHEUR ". Au pignon droit, tourelle d'escalier décorée de lésènes en briques, rappelant les décors de la chapelle Sainte-Barbe (rue Sainte-Barbe no 4, en face). CS CD Bibliographie BARBIER L. 1987. Histoire d'une communauté racontée à travers ses plus anciennes familles, Mettet, p. 225-226.



(Code de la fiche : 92087-INV-0216-01)

Rue L. Colin 12 (en

face) *monument commémoratif (Monument commémoratif de Léon Colin )*

Mettet  
Section F  
408v

Monument commémoratif inauguré le 25/08/1946 en l'honneur de Léon Colin (1892-1945), poète et écrivain wallon mort en déportation. Financé par des collectes organisées par des sociétés locales. Au milieu d'une petite place, haut pilier en calcaire signé " STOCQ/GRANIT/DENEE " et dédié " METTET/RECONNAISSANTE/A SON POETE/DISPARU A LUBECK "; plaque en bronze portant l'inscription " LA FEDERATION MOTOCYCLISTE BELGE/RECONNAISSANTE/AU DEVOUE LEON COLIN/SECRETAIRE DE L'UNION MOTOR/ENTRE SAMBRE ET MEUSE/METTET/E.Hallier (?) ". Buste en bronze signé " Victor Demanet/1946 ". CS CD Bibliographie VERMEULEN C., 1993-1994. Mettet sous l'occupation (1940-1944). Enquête orale. Cahiers de la Maison de la Mémoire de Biesme-Mettet, 7, Mettet, p. 10.



(Code de la fiche : 92087-INV-0227-01)

Rue L. Colin 1 *habitation*

Mettet  
Section F  
79d

En léger retrait et surplomb, petit double corps de la 1<sup>re</sup> moitié du 19<sup>e</sup> siècle percé de baies rectangulaires. CS CD



(Code de la fiche : 92087-INV-0460-01)

Rue L. Colin 4 *habitation*

Mettet  
Section F  
78b

Façade et pignon droit retravaillés à la fin du 19<sup>e</sup> siècle, intégrant un gros-oeuvre du 17<sup>e</sup>-18<sup>e</sup> siècle dont il subsiste une porte jumelée et cintrée. Briques, crépi et décors stuqués ajoutent une valeur chromatique à la maison. CS CD



(Code de la fiche : 92087-INV-0461-01)

Rue de Corroy 7 (à proximité)  
(Corroy) *chapelle (Chapelle du Saint-Sang)*

Mettet  
Section L  
73c

Chapelle du Saint-Sang. En contre-haut de quelques marches, chapelle blanche au chevet semi-circulaire s'ouvrant par des vantaux en fonte très ouvragés; belle imposte rayonnante. Dalle portant l'inscription " AU SAINT SANG/DE MIRACLE./LES ENFANTS ISIDORE CREPIN/1891. " Petites baies cintrées sur les côtés. CS CD



(Code de la fiche : 92087-INV-0214-01)

Rue de Corroy 8  
(Corroy) *ferme - potale*

Mettet  
Section M  
45h  
45k  
45l  
46d

Sous une longue bâtière de tuiles rouges, volume construit en plusieurs phases au 19<sup>e</sup> siècle et transformé au 20<sup>e</sup> siècle. Différents moellonnages et percements composent l'ensemble. À gauche, potale en briques sous laquelle se lit " SLD/1869/HL ". La partie droite semble la plus ancienne : elle date de la 1<sup>re</sup> moitié du 19<sup>e</sup> siècle. CS CD



(Code de la fiche : 92087-INV-0215-01)

Rue de Corroy 7  
(Corroy)

Mettet

Section M  
109k

*ferme*

Ferme d'angle dont le gros-oeuvre ancien remonte à la 2e moitié du 18e siècle. Transformations ultérieures : surélévation d'un demi-niveau en briques et ajout de percements. Porte rectangulaire flanquée de percements à linteau bombé et deux harpes. Prolongement à rue par un plus petit bâtiment qui était peut-être un fournil. Jadis surnommée " La ferme blanche ", car elle était enduite. CS CD

(Code de la fiche : 92087-INV-0693-01)



Rue de Corroy 21  
(Corroy)

*ferme*

Mettet  
Section M  
96f  
97g  
97h

Sur une placette, plusieurs bâtières de tuiles rouges protègent une ancienne ferme du milieu du 19e siècle. Le logis, en partie transformé, est suivi par deux granges de gabarit différent, la centrale possédant sans doute un gros-oeuvre plus ancien. CS CD

(Code de la fiche : 92087-INV-0694-01)



Rue de Corroy 24  
(Corroy)

*dépendance - habitation*

Mettet  
Section M  
61h

Ancienne petite ferme de la 1re moitié du 19e siècle revêtue ultérieurement d'un cimentage à faux joints et en opus. Belle implantation à la sortie du hameau. CS CD

(Code de la fiche : 92087-INV-0695-01)



Rue de Corroy 9-12  
(pairs et impairs)  
(Corroy)

*ferme*

Mettet  
Section M  
51c  
52e  
54t  
54v

Longue succession d'anciennes petites fermes du milieu ou de la fin du 19e siècle. Certains bâtiments sont fort transformés, mais l'ensemble constitue un alignement agréable le long de la voirie et à l'intérieur du hameau. CS CD

(Code de la fiche : 92087-INV-0855-01)



Rue Croix de  
Bourgogne 7 (à  
gauche)

*potale (Potale Sainte-Anne)*

Inscrite dans un mur, potale monolithe en calcaire portant sur le pied une croix dédiée à " STE ANNE " et le millésime 1906 dans un cartouche écorné. Tête cintrée et galbée, décorée d'une fleur et surmontée d'une croix. CS CD

(Code de la fiche : 92087-INV-0463-01)



Rue Croix de  
Bourgogne 14

*habitation*

Mettet  
Section H  
29m

Agréable demeure éclectique de la fin du 19e siècle, installée dans une longue et étroite parcelle complètement enclose. Belle façade colorée mariant les briques rouges, les bandeaux de briques jaunes et de calcaire, ainsi que les carrelages bleus sous corniche. Verticalité accentuée par les hautes fenêtres et la travée gauche saillante sous pignon. CS CD





(Code de la fiche : 92087-INV-0464-01)

Rue Croix de  
Bourgogne 28

*habitation*

Mettet  
Section H  
33z/2

Maison de l'Entre-deux-guerres de style régionaliste, misant sur le contraste de la brique rouge, du faux colombage blanchi, de la tuile et des poteries de faïence de couleur orange. Gros pavillon carré flanqué d'étroites ailes latérales basses. Percements et châssis malheureusement fort altérés. CS CD



(Code de la fiche : 92087-INV-0465-01)

Rue Croix de  
Bourgogne 29

*habitation*

Mettet  
Section H  
36z/2

Haute et étroite maison du début du 20e siècle dont la façade principale a été couverte d'un enduit de ciment par Pierre Petroons en 1938 pour en renforcer l'étanchéité. Traitement graphique des verts s'alliant aux briques rouges des allèges. Maison du marbrier Victor Lelong. CS CD GAIARDO L. & BILLEN C., 1999. Les maisons en marbrite et ciment en Wallonie, Liège (Carnets du Patrimoine, 27), p. 12.



(Code de la fiche : 92087-INV-0466-01)

Rue Croix de  
Bourgogne 31

*habitation*

Mettet  
Section H  
36w/2

Curieuse maison particulière de Jules Cobut, briquetier de Pontauray, construite vers 1925 dans un style régionaliste français. Jeu entre l'enduit blanc, la brique et la tuile rouge. Complexité des volumes imbriqués et fantaisie dans les percements allant du cintre au bombé, et même à l'ovoïde. CS CD



(Code de la fiche : 92087-INV-0467-01)

Rue Croix de  
Bourgogne 3 (à  
gauche)

*chapelle (Chapelle Notre-Dame de Lourdes)*

Mettet  
Section G  
170s

Chapelle Notre-Dame de Lourdes. Edicule néo-gothique blanchi de la fin du 19e siècle percé d'une baie en arc brisé à chaque flanc. Porte axiale conservant son ancienne huisserie et une imposte à petits-bois curvilignes. CS CD



(Code de la fiche : 92087-INV-0462-01)

Rue Croix de  
Bourgogne 3

*habitation*

Mettet  
Section G  
166m

Double corps néo-classique du 3e tiers du 19e siècle installé derrière une cour clôturée. Baies rectangulaires aux appuis saillants prolongés en bandeaux continus. Travée centrale saillante enjolivée par une porte moulurée à entablement décoré et corniche saillante. À gauche, extension de la fin du siècle en style éclectique. CS CD



(Code de la fiche : 92087-INV-0766-01)

Rue Croix de  
Bourgogne 7

*habitation*

Mettet  
Section G  
164r

Derrière un jardinet clôturé, grosse maison bourgeoise de style éclectique datée sous corniche " S/1897/L ". Flanqué de pilastres d'angle à dés saillants, double corps présentant sa travée centrale en saillie. Jeu de bandeaux saillants et d'allèges. Bâtière d'ardoises à croupettes sur corniche en bois et consoles



profilées. À gauche, en léger retrait, ancienne remise à voitures avec logement du domestique. CS CD

(Code de la fiche : 92087-INV-0767-01)

Rue Croix de  
Bourgogne 30-34  
(pairs)

*habitation*

Alignement de trois maisons typiques du quartier de la gare élevé au tournant du 20e siècle. Jeu de frises de briques, de cartouches saillants et de carrelages décoratifs. CS CD

(Code de la fiche : 92087-INV-0861-01)

Mettet
Section H
35a/4
35r/3
35s/3



Rue de Devant-les-  
Bois 26 (à gauche)  
(Devant-les-Bois)

*cimetière*

Cimetière enclos, confiné à l'arrière des jardins particuliers et à la lisière du bois du Prince. Nombreuses croix de fonte. À gauche du calvaire, ensemble de tombes crucifères gravées de motifs funéraires. CS CD

(Code de la fiche : 92087-INV-0697-01)

Mettet
Section B
45g/4



Rue de Devant-les-  
Bois 50 (à gauche)  
(Devant-les-Bois)

*chapelle*

Chapelle néo-gothique de la fin du 19e siècle montée sur un soubassement à ressaut chanfreiné. Baies en arc brisé à petits-bois et verres colorés. À l'intérieur, autel néo-gothique en bois, honoré d'une statue de la Vierge. CS CD

(Code de la fiche : 92087-INV-0698-01)

Mettet
Section B
296b



Rue de Devant-les-  
Bois 51  
(Devant-les-Bois)

*ferme*

Précédé d'un devant de porte, long volume rural dont le pignon droit montre un gros-oeuvre ancien en moellons de calcaire. Cimentage à faux joints et décor stuqué de la fin du 19e siècle. Double corps cantonné de pilastres, longé d'un trottoir en grandes dalles de calcaire bouchardé. CS CD

(Code de la fiche : 92087-INV-0699-01)

Mettet
Section B
36g



Rue de Devant-les-  
Bois 51-53 (entre)  
(Devant-les-Bois)

*ferme*

De la 1re moitié du 19e siècle, petite dépendance agricole d'un niveau qui garde un soupçon d'enduit. Soubassement et pignons en moellons de grès. Porte d'étable à queue de pierre. CS CD

(Code de la fiche : 92087-INV-0700-01)

Mettet
Section B
35v/3



Rue de Devant-les-Bois 63 (à droite)  
(Devant-les-Bois)

*chapelle (Chapelle Saint-Antoine)*

Chapelle Saint-Antoine. Édicule blanchi terminé par un chevet semi-circulaire. Panneaux bleutés autour de la porte en arc brisé surmontée d'une inscription " ERIGEE A ST ANTOINE DE PADOUE EN 1877 PAR A PI(B)AU(N) ET F(NE) HOPPE SON EPOUSE ". CS CD

Mettet  
Section B  
34/2w

(Code de la fiche : 92087-INV-0701-01)



Rue de Devant-les-Bois 5 (à droite)  
(Devant-les-Bois)

*chapelle (Chapelle Saint-Roch)*

Chapelle Saint-Roch. Petit sanctuaire de style "troubadour" daté de 1866 sur la croix. Etonnante façade de pierre calcaire en lancette creusée d'une porte en arc brisé. Petites baies en arc brisé. Chevet à trois pans cantonné de chaînage. CS CD  
Bibliographie RPMSB, Canton de Fosses-la-Ville, p. 61.

Mettet  
Section B  
971

(Code de la fiche : 92087-INV-0118-02)



Rue de Devant-les-Bois 21  
(Devant-les-Bois)

*ferme*

En face de la place Saint-Ghislain, fermette du 19e siècle montée sur un gros-oeuvre plus ancien. Partie droite du logis remaniée. Soins particuliers apportés au traitement de la pierre calcaire : soubassement appareillé, porte ornée de motifs en forme d'anneaux sous corniche profilée. À droite et en retrait, grange très transformée, agrémentée d'une potale. CS CD

Mettet  
Section B  
47b/4  
47t/3

(Code de la fiche : 92087-INV-0221-01)



Rue de Devant-les-Bois 28  
(Devant-les-Bois)

*dépendance - habitation*

Ancienne petite ferme de la 1re moitié du 19e siècle très transformée, mais qui a conservé son volume. Les encadrements étaient jadis peints et l'ancienne porte, précédée d'un perron à plusieurs degrés. CS CD

Mettet  
Section B  
319d/4

(Code de la fiche : 92087-INV-0222-01)



Rue de Devant-les-Bois 49  
(Devant-les-Bois)

*dépendance - habitation*

En retrait, bâtiment clair de la fin du 19e siècle. Façade très sophistiquée : cimentage décoratif, jeu d'ardoises sur le brisis piqué de lucarnes néo-baroques et corniche en bois festonnée. CS CD

Mettet  
Section B  
41c

(Code de la fiche : 92087-INV-0358-01)



Rue de Devant-les-Bois 63  
(Devant-les-Bois)

*dépendance - habitation*

Ancienne fermette transformée au 19e siècle, au départ d'un gros-oeuvre du 18e siècle, comme en témoignent les percements échancrés des combles. Façade en moellons de calcaire réglés. Beau pignon droit en grès rose. CS CD

Mettet  
Section B  
34/2e/2

(Code de la fiche : 92087-INV-0359-01)



Rue de Devant-les-Bois 26  
(Devant-les-Bois)

*habitation*

Sage petite maison de manouvrier de la 2e moitié du 19e siècle posée sur un soubassement en petit appareil de calcaire. Partie droite postérieure. CS CD

Mettet  
Section B  
46k/3

(Code de la fiche : 92087-INV-0393-01)



Rue Estroit 44

*habitation*

Mettet  
Section K  
131d

Habitation couverte d'une toiture pentue évoquant comme la porte harpée ses origines du 18e siècle. Percements aménagés au siècle suivant, ainsi que le prolongement en décrochement et les porcheries sous appentis. CS CD

(Code de la fiche : 92087-INV-0468-01)



Rue Estroit 39

*ferme*

Mettet  
Section K  
121f

Siège de l'Association intercommunale des Eaux de la Molignée. En oblique et en retrait, ancienne petite ferme en ordre dispersé de la 2e moitié du 18e et du 19e siècles groupée autour d'une cour triangulaire caillouteuse. Nombreux percements obturés récemment. Maison d'esprit classique à double corps de la 2e moitié du 18e siècle, percée de baies rectangulaires. Porte à linteau échancré et traverse droite sur montants moulurés. Perron à murets d'échiffre curvilignes. Frise de briques dentée. Petite grange isolée du 19e siècle ajourée sur une seule face d'un portail chaîné à linteau métallique. CS CD

(Code de la fiche : 92087-INV-0123-02)



Rue Estroit 38 (à proximité)

*pont*

Mettet  
Section K  
112f

Au confluent du ruisseau de Mettet et d'un ru, pont de la fin du 18e siècle présentant une arche surbaissée, avec clé et impostes passantes. Mur de soutènement en moellons de calcaire achevant l'ensemble. CS CD

(Code de la fiche : 92087-INV-0208-01)



Rue Estroit 37

*ferme*

Mettet  
Section F  
524e/2

Installé en contre-haut de la rue de Prumont, bâtiment rural en long élevé en pierre d'avoine et calcaire en deux temps dans la 1re moitié du 19e siècle. Double corps de trois travées gagnant un niveau en façade arrière vu l'escarpement du terrain. Annexe sous appentis à gauche et garage récent à droite. Trottoir pavé longeant tout le bâtiment. Petit jardin soigneusement aménagé. CS CD

(Code de la fiche : 92087-INV-0217-01)



Rue Estroit 25

Mettet  
Section F  
499b



*ferme*

À l'origine, petite ferme basse s'ouvrant par des portes jumelées chaînées et remontant d'après une dalle rectangulaire à " 1736/IDC ". Haussement d'un demi-niveau et transformations au cours du 19e siècle. CS CD

(Code de la fiche : 92087-INV-0605-01)



Rue Estroit 48-49

*ferme - habitation*

Mettet  
Section F  
230t/2  
230y/2

En contre-haut et en oblique, important volume unifaïtier blanchi, construit en plusieurs étapes au cours du 19e siècle, se composant d'une maison et d'une ferme en long. CS CD Bibliographie

(Code de la fiche : 92087-INV-0606-01)



Rue Estroit 59

*ferme*

Mettet  
Section I  
270k

Précédé d'une courette pavée, volume blanchi élevé en deux temps dans la 1re moitié du 19e siècle. Logis précédé d'une étable sous fenil, transformée au 20e siècle en garage. Frise de briques dentée et bâtière unique uniformisant le tout. CS CD

(Code de la fiche : 92087-INV-0607-01)



Rue Estroit 14

*habitation*

Mettet  
Section I  
277s

Au carrefour, petit volume chaulé érigé dans la 1re moitié du 19e siècle sur le versant d'un coteau. Double corps éclairé de baies rectangulaires, présentant une façade arrière aveugle. CS CD

(Code de la fiche : 92087-INV-0632-01)

Rue de Florennes 2  
(en face)*croix d'occis*

Croix d'occis en calcaire portant l'inscription : " ICI/A ETE/BLESSE MORTELLEMENT/MR VICTOR MEUNIER/LE 14 JUILLET 1929/A L'AGE DE/65 ANS/R.I.P. ". CS CD

(Code de la fiche : 92087-INV-0469-01)



Rue de Florennes 3

*habitation*

Mettet  
Section H  
203/9a

Double corps néo-classique du 2e tiers du 19e siècle, ayant conservé une huisserie d'époque à petits cordonnets. CS CD

(Code de la fiche : 92087-INV-0470-01)



Rue de Florennes 5

*habitation*

Mettet  
Section H  
203/4

En léger retrait, double corps crépi du 2e tiers du 19e siècle, comptant deux niveaux et demi. À l'arrière, décrochement en pierre d'avoine d'un volume sans doute plus ancien. CS CD

(Code de la fiche : 92087-INV-0471-01)



Rue de Florennes  
10

*habitation*

Mettet  
Section H  
193d

Belle propriété enclose de la fin du 19e siècle, érigée en oblique et en retrait dans la montée de la rue de Florennes. Haute demeure éclectique en briques limitée par des pilastres d'angle soignés et axée sur la travée centrale en saillie. Baies aux encadrements fasciculés, reposant sur des allèges moulurées. Porte précédée d'un élégant perron. Trous de boulin en calcaire et cartouches de briques. Zones saillantes couvertes anciennement d'un badigeon rouge. Toiture de zinc à brisis, agrémentée de lucarnes néo-baroques. CS CD

(Code de la fiche : 92087-INV-0472-01)



Rue de Florennes  
14

• *habitation*

Mettet  
Section F  
208s/3

Petite maison de carrier du 3e tiers du 19e siècle, à l'angle de la rue Estroit. Baies aux linteau légèrement échancré et appui saillant. Porte néo-classique sous corniche saillante, présentant un entablement orné des outils du carrier : le maillet, l'équerre, le poinçon et la boucharde. CS CD

(Code de la fiche : 92087-INV-0473-01)




Rue de Florennes  
17 (contre)

*borne*

Borne kilométrique installée vers 1840 lors de la création de la route Fosses-Mettet-Florennes. Kilomètre " 31 " (?) gravé dans un cercle. CS CD

(Code de la fiche : 92087-INV-0474-01)



Rue de Florennes  
4-4a

*habitation*

Mettet  
Section H  
203/6a  
203/6b

Habitation néo-classique du 2e tiers du 19e siècle, malheureusement éventrée par un rez-de-chaussée commercial. Baies rectangulaires aux appuis saillants. Corniche en bois sur consoles profilées. CS CD

(Code de la fiche : 92087-INV-0608-01)



Rue de Florennes  
9a

*habitation*

Mettet  
Section F  
208p/3

Petit double corps en briques du 2e tiers du 19e siècle, accompagné d'un garage de la fin du même siècle. CS CD

(Code de la fiche : 92087-INV-0609-01)



Rue de Florennes  
12

*ferme*

Mettet  
Section H  
187/3\_

Ancienne ferme en long du 2e tiers du 19e siècle, dont la façade est couverte d'un crépi beige. Entrée de grange en anse de panier, suivie d'une étable et d'un logis de deux travées. Poirier en espalier au pignon droit. CS CD

(Code de la fiche : 92087-INV-0610-01)



Rue de Florennes  
17

*ferme*

Mettet  
Section I  
16d/3  
16e/3

Ancienne ferme en long élevée en trois temps dans la 1<sup>re</sup> moitié du 19<sup>e</sup> siècle. Logis de trois travées irrégulières, percé de baies rectangulaires en calcaire. À gauche, étables sous fenil transformées par la suite en habitation. À l'extrême gauche, ancienne bergerie (?) sous fenil. Porcherie sous appentis adossée au pignon droit aveugle. CS CD

(Code de la fiche : 92087-INV-0768-01)



Rue de Foischelle  
43

Maison de garde-barrière de la fin du 19<sup>e</sup> siècle située à la rencontre des lignes de chemin de fer Dinant-Tamines et Mettet-Châtelet. Bâtiment blanc de deux niveaux et trois travées, accosté d'un volume bas. CS CD

Mettet  
Section G  
99/2g

(Code de la fiche : 92087-INV-0475-01)



Rue de Foischelle  
43 (à proximité)

*pont*

Pont daté 1878, construit peu avant l'ouverture de la ligne Tamines-Mettet (1879). Ouvrage percé en oblique d'une belle arche cintrée qui a nécessité une stéréotomie savante de la voûte de briques et de la maçonnerie appareillée en calcaire. Autre pont de la ligne Mettet-Châtelet (1887) démantelé en 1965, dont il reste les murs de soutènement à bossages. CS CD

(Code de la fiche : 92087-INV-0881-01)



Rue de Fosses 21  
(Pontaury)

*habitation*

Mettet  
Section D  
585n

Habitation érigée en deux temps dans la 1<sup>re</sup> moitié du 19<sup>e</sup> siècle, formant un double corps de trois travées. Baies rectangulaires et frise de briques dentée. CS CD

(Code de la fiche : 92087-INV-0557-01)



Rue de Fosses 22  
(Pontaury)

*habitation*

Mettet  
Section D  
903k/17

Double corps de cinq travées de la 1<sup>re</sup> moitié du 19<sup>e</sup> siècle, qui gagnerait à être réenduit et terminé par une corniche en bois. Garage récent dans le prolongement. CS CD

(Code de la fiche : 92087-INV-0558-01)



Rue de Fosses 26  
(contre)  
(Pontaury)

*potale (Potale Saint-Donat)*

Mettet  
Section D  
903y/12

Potale Saint-Donat de la fin du 19<sup>e</sup> siècle intégrée dans la façade. Curieux édicule populaire en bâtière orné d'une niche en accolade, avec statue du saint. Croix et pinacles en bas-relief. CS CD

(Code de la fiche : 92087-INV-0559-01)



Rue de Fosses 25  
(Pontaury) *ferme*

Mettet  
Section D  
814m/2

Long volume de ferme situé en face du carrefour de la rue Nouvelle. Précédé jadis d'une étable sous fenil, logis du 2e tiers du 19e siècle recouvert d'un enduit décoratif soigné de la fin du même siècle. Dans le prolongement, grange et étable remontant à la charnière du 20e siècle. CS CD

(Code de la fiche : 92087-INV-0613-01)



Rue de Furnaux 1 *habitation*

Mettet  
Section H  
242r  
242s

Double corps du 2e tiers du 19e siècle en briques rouges, sur soubassement en moellons réglés de calcaire. CS CD

(Code de la fiche : 92087-INV-0476-01)



Rue de Furnaux 2 *habitation*

Mettet  
Section H  
243z

À l'arrière d'un jardinet grillagé, maison bourgeoise de la fin du 19e siècle couverte d'un enduit clair à faux joints. Bâtiment parallélépipédique, avec 1re travée en saillie contre laquelle s'adosse le perron. CS CD

(Code de la fiche : 92087-INV-0663-01)



Rue de Furnaux 3 *habitation*

Mettet  
Section H  
243y

Maison en briques du 3e tiers du 19e siècle implantée en retrait, derrière un jardin clôturé et grillagé. Baies à linteau légèrement échancré, sur appui saillant prolongé en cordon continu. Huisserie de porte d'origine. CS CD

(Code de la fiche : 92087-INV-0664-01)



Rue de Furnaux 36 *habitation*

Mettet  
Section H  
257f/2

Petite habitation en briques élevée en 1913 pour le mari de Honorine Paquier, contremaître au chemin de fer. Effet chromatique réussi par la juxtaposition des frises de briques jaunes et l'emploi parcimonieux du calcaire. CS CD

(Code de la fiche : 92087-INV-0665-01)



Rue du Hameau  
3-7 (impairs)  
(Pontaury) *ferme - habitation*

Mettet  
Section D  
576s  
576v  
576y








Ensemble jadis commercial de la fin du 19e et du début du 20e siècles, généré par la proximité de la gare. Diversité des bâtiments et des toitures. Quelques maisons agréablement enduites côtoient un imposant entrepôt suivi par la demeure du marchand de grains. Ce petit complexe domine l'ensemble qui se termine par deux bâtisses en briques plus éclectiques. CS CD

(Code de la fiche : 92087-INV-0869-01)



Rue du Hameau 23  
(Pontaury)



<p>Mettet Section D 567f</p>	<p><i>habitation</i></p> <p>Dans une courbe de la rue, curieuse maison du 3e tiers du 19e siècle axée sur le pignon oriental. Précédé d'une courette pavée, pignon percé sur trois travées de baies aux linteau échancré et appui saillant. Angle coupé suivi d'une façade très remaniée. CS CD</p> <p>(Code de la fiche : 92087-INV-0560-01)</p>	
<p>Rue du Hameau 49 (contre) (Pontaury)</p>	<p><i>potale</i></p> <p>Potale de la fin du 19e siècle intégrée dans le pignon d'une maison très transformée. Niche cintrée et grillagée, portant l'inscription : " N.D. DES 7 DOULEURS/ST ANTOINE P.P.N. ". CS CD</p> <p>(Code de la fiche : 92087-INV-0561-01)</p>	
<p>Rue Hardimont 11a (à proximité)</p>	<p><i>potale (Potale Notre-Dame de Hal)</i></p> <p>Potale de carrefour surmontée d'une croix en fer forgé. Inscription : " N D H/PPN/1809 ". CS CD</p> <p>(Code de la fiche : 92087-INV-0121-02)</p>	
<p>Rue Hardimont</p> <p>Mettet Section F 276b</p>	<p>• <i>potale</i></p> <p>Isolée à la croisée de quatre chemins, auprès d'un vénérable tilleul, haute et étroite potale classique en calcaire datée sur le socle : " JESUS MARIE/JOSEPH 1760 ". Niche en plein cintre sous larmier et socle cantonné de volutes à la base. Traces de polychromie. Intéressants points de vue sur Scry, Raboos et Mettet. CS CD</p> <p>(Code de la fiche : 92087-INV-0122-02)</p>	
<p>Rue Hardimont 14 (à proximité)</p>	<p><i>pont</i></p> <p>Enjambant le ruisseau de Mettet, petit pont à une arche cintrée à crossettes de la 2e moitié du 18e siècle. Couvre-murs épais en calcaire. CS CD</p> <p>(Code de la fiche : 92087-INV-0477-01)</p>	
<p>Rue Hardimont 12</p> <p>Mettet Section F 263g</p>	<p><i>ferme</i></p> <p>Long volume dégressif en moellons de grès chaulés couvert d'une souple bâtière de tuiles anciennes. Logis de deux travées de la 1re moitié du 19e siècle, suivi d'une étable sous fenil s'ouvrant jadis par une porte à trois harpes et une gerbière rectangulaire de la 2e moitié du 18e siècle. Étable postérieure en briques, puis grange de la 2e moitié du 19e siècle, pour se terminer par un bâtiment bas d'étable de la 1re moitié du même siècle. CS CD</p> <p>(Code de la fiche : 92087-INV-0666-01)</p>	
<p>Rue Hardimont 14</p> <p>Mettet Section F 531k</p>	<p><i>habitation</i></p> <p>Maison en moellons assisés de calcaire de la 2e moitié du 19e siècle. Frise de briques grisées et ancras décoratives. CS CD</p> <p>(Code de la fiche : 92087-INV-0667-01)</p>	

Rue Hennevauche  
10  
(Somtet)

*dépendance - habitation*

Du milieu du 19e siècle, double corps en pierre d'avoine cantonné de chaînage d'angle. Baies aux appuis saillants surmontées de rouleaux de briques. Pignon droit insérant une petite potale crucifère en briques. Partie gauche transformée. CS CD Bibliographie

Mettet  
Section I  
184n/11

(Code de la fiche : 92087-INV-0351-01)



Rue Hennevauche  
6  
(Somtet)

*dépendance - habitation*

Légèrement en contrebas de la voirie, sous une bâtière unique, logis de la 1re moitié du 19e siècle accompagné par la suite d'une dépendance agricole. CS CD

Mettet  
Section I  
211c/2

(Code de la fiche : 92087-INV-0834-01)



Rue Hennevauche  
17  
(Somtet)

*ferme*

Logis du milieu du 19e siècle transformé peu après en petite ferme, en lui ajoutant deux dépendances agricoles. Remaniements postérieurs. CS CD

Mettet  
Section I  
183x

(Code de la fiche : 92087-INV-0835-01)



Rue de la Jeunesse  
14  
(Pontaury)

*ferme*

Environnée de prairies, ferme en ordre dispersé construite en plusieurs temps au cours du 19e siècle. Petits volumes en calcaire et grès, protégés par des bâtières de tuiles noires et d'asbeste ciment. Long volume se composant d'un logis de deux travées, de deux étables sous fenil et d'une grange en large. En face, porcheries et annexes distinctes s'égrainant jusque la route. CS CD

Mettet  
Section D  
743m

(Code de la fiche : 92087-INV-0562-01)



Rue de la Jeunesse  
15-17 (entre)  
(Pontaury)

*cimetière*

Au fond d'une allée de hêtres pourpres, cimetière créé en 1907 par la commune de Mettet. Espace entouré de murs de briques, conservant de nombreuses croix en fonte. CS CD Bibliographie BARBIER L. 1987. Histoire d'une communauté racontée à travers ses plus anciennes familles, Mettet, p. 258.

Mettet  
Section D  
727a/2  
727z

(Code de la fiche : 92087-INV-0563-01)




Rue de la Jeunesse  
19 (contre)

(Pontaury)

*potale (Potale Saint-Hubert)*

Encastrée dans le pignon de la maison, potale monolithe en calcaire probablement de la fin du 18<sup>e</sup> siècle. Niche cintrée et moulurée au-dessus d'un haut pied portant une inscription dans un cartouche chantourné: " ST/HVBERT/P.P.N. ". CS CD

(Code de la fiche : 92087-INV-0564-01)



Rue de la Jeunesse

*habitation*

5

(Pontaury)

En retrait, maison blanche de quatre travées de la 1<sup>re</sup> moitié du 19<sup>e</sup> siècle, agrandie d'une travée à droite dans le même style. Malheureusement défigurée par un garage du 20<sup>e</sup> siècle. CS CD

(Code de la fiche : 92087-INV-0614-01)



Mettet
Section D
749p/6

Rue de la Jeunesse

*grange - habitation*

10

(Pontaury)

Agréable maison éclectique du début du 20<sup>e</sup> siècle jouant sur les contrastes chromatiques de la maçonnerie en calcaire appareillé et les frises de briques rouges. Toiture à brisis piquée de lucarnes néo-baroques. A gauche, garage récent sous appentis voulant s'intégrer à l'ensemble. À droite, grange en large très remaniée. Maison similaire à Mettet, rue de Scry, no 31. CS CD

(Code de la fiche : 92087-INV-0615-01)



Mettet
Section D
749k/6

Rue de la Jeunesse

*ferme*

15

(Pontaury)

À l'ombre d'un gros tilleul, ancienne ferme en ordre dispersé bâtie en retrait dans le 3<sup>e</sup> tiers du 19<sup>e</sup> siècle. Construction en long regroupant sous une bâtière une grange et un logis d'un niveau et demi. Belle porte néo-classique décorée de motifs géométriques à l'entablement et d'une corniche saillante. Étable et porcheries dans un bâtiment séparé, précédées d'un petit volume en retour. CS CD

(Code de la fiche : 92087-INV-0616-01)



Mettet
Section D
717h

Rue de Lurot 2

*habitation*

Précédée d'un jardinet grillagé, belle maison en calcaire autrefois chaulée de style classique de la 2<sup>e</sup> moitié du 18<sup>e</sup> siècle. Double corps primitivement de deux niveaux, rythmé par trois travées de fenêtres bombées à clé. Dans la 1<sup>re</sup> moitié du 19<sup>e</sup> siècle, surhaussement d'un demi-niveau percé de fenêtres au linteau échancré. CS CD

(Code de la fiche : 92087-INV-0108-02)



Rue de Lurot 13-15

*ferme (Ferme de Lurot)*

(impairs)

Ferme de Lurot. Le seigneur de Grady est le propriétaire de l'exploitation en 1634; en 1676, Pierre Barbier en est son exploitant. Ferme en moellons de calcaire groupant dans le même volume logis, étables et fenil du 3<sup>e</sup> tiers du 18<sup>e</sup> siècle d'un côté de la route, grange contemporaine et étables du 17<sup>e</sup> siècle de l'autre côté. Logis en moellons appareillés, à double corps sur caves. Fenêtres à linteau échancré sur montants à deux harpes, celles du rez-de-chaussée élargies au 20<sup>e</sup> siècle. Porte à traverse droite. Dans le prolongement à gauche, trois étables sous



Mettet
Section H
199k
199r
199w
199y

fenil, avec ouvertures à linteau droit sur montants à queues de pierre. Porte de la seconde étable transformée en garage au 20e siècle. Ensuite, un logis, peut-être étable transformée, éclairé par trois travées de fenêtres à linteau droit sur montants à queues de pierre, refaites au 20e siècle au rez-de-chaussée. À gauche, dernière étable et fenil avec percements du 20e siècle. Bâtière unique à croupettes et coyau sur frise dentée. En face, importante grange en long percée de portails surbaissés et harpés, épaulés de contreforts. Bâtière à croupettes et coyau. Contre son pignon, petites étables remaniées au 20e siècle, mais qui peuvent, avec leurs deux portes murées en plein cintre à clé sur montants chaînés, remonter au 17e siècle. CS CD Bibliographie LEMPEREUR J. ET E., 1996. La commune de Mettet et son millier de lieux-dits, Mettet, p. 212.

(Code de la fiche : 92087-INV-0109-02)

Rue de Lurot 6

*habitation*

Mettet  
Section H  
207h

Haute maison du 2e tiers du 19e siècle exhibant une façade asymétrique en double corps. Baies rectangulaires aux appuis saillants. Frise de briques dentée et consoles profilées. CS CD

(Code de la fiche : 92087-INV-0478-01)



Rue de Lurot 8

*habitation*

Mettet  
Section H  
207g

Bâtiment d'angle blanchi du 3e tiers du 19e siècle, sous bâtière à une croupe. Élégante façade ajourée de baies aux linteaux légèrement échancrés et appuis saillants. CS CD

(Code de la fiche : 92087-INV-0479-01)



Rue de Lurot 4

*ferme*

Mettet  
Section H  
209c

Ancien bâtiment rural du 19e siècle autrefois chaulé, inscrit à l'arrière d'une courette caillouteuse. Logis longé d'un trottoir en dalles de calcaire, avec citerne. Baies rectangulaires en matériaux de remploi. Entrée de grange retravaillée dans le même volume. CS CD

(Code de la fiche : 92087-INV-0668-01)



Rue de Lurot 7

*habitation*

Mettet  
Section H  
203/2a

Grosse maison bourgeoise d'influence néo-classique du 3e tiers du 19e siècle, coiffée d'une bâtière à croupes d'ardoises. Travée centrale en saillie exposant une élégante porte précédée de son perron. Grand soin apporté aux encadrements fasciculés des fenêtres, aux allèges décorées de motifs Empire, à la corniche en bois et à la lucarne néo-baroque. CS CD Bibliographie

(Code de la fiche : 92087-INV-0669-01)



Rue de Marbin 9

*école*

Mettet  
Section E  
351

Première école de la commune de Mettet dont les activités ont cessé vers 1870. Bâtiment percé de baies cintrées au 1er niveau et rectangulaires au 2e niveau; partie droite modifiée par la suite. Conservant son enduit, arrière identique mais avec une travée en moins. CS CD

(Code de la fiche : 92087-INV-0480-01)





Rue de Marbin *pont*

Mettet
Section E
42d

À proximité de la rue de Scry, pont de la fin du 19e siècle construit sur la ligne Châtelet-Gougnies-Mettet de 1887. Moellons de calcaire réglés et arche cintrée décorée d'une pointe de diamant sur montants appareillés. CS CD

(Code de la fiche : 92087-INV-0481-01)

Chemin de Mettet à Oret (Somtet) *croix d'occis (Croix du Renard)*

Mettet
Section K
330b

Croix du Renard. Au croisement du chemin de Mettet à Oret avec celui de Stave à Oret, courte croix aux bras trilobés portant une inscription en partie illisible " ICI/EST TOMBE MORT/(...)BE(...)T RENARD/LE (...) DE LAN 1824 ". CS CD

(Code de la fiche : 92087-INV-0352-01)

Place J. Meunier 30 *église paroissiale (Eglise Saint-Jean-Baptiste)*

Mettet
Section F
165b

Édifice primitif de petite taille acheté comme bien national par Valentin Bodart. Dès 1802, la Municipalité de Mettet souhaite l'acheter avec le presbytère, pour la somme de 8.905 francs. Suite au refus du préfet Pérès, le propriétaire cède gratuitement le bien à la commune en 1804. Quelques années plus tard, la population réclame un sanctuaire plus grand... les travaux commencent en 1841-1842. Les entrepreneurs désignés sont Flostroy et Aubron, de Florennes. S'ouvrant sur la place J. Meunier, imposant édifice néo-classique en briques et calcaire, élevé en 1843 sur les plans de l'architecte communal Blanpain. Tour en demi-hors-oeuvre percée d'un beau portail en calcaire appareillé flanqué d'un double pilastre; fronton triangulaire orné d'un oculus portant le chronogramme : " DeCUs tUUM./JesUs/CrUCifIXUs. " (1843). Triple nef de six travées et chevet à trois pans. Intérieur rythmé par des arcades cintrées sur colonnes monumentales. À noter, des prédelles du milieu du 16e siècle et des fonts baptismaux gothiques de la même époque. CS CD Bibliographie RPMSB, Canton de Fosses-la-Ville, p. 57-59. Archives CRMS, Dossiers, 1.2, 16/09/1841. BARBIER L. 1987. Histoire d'une communauté racontée à travers ses plus anciennes familles, Mettet, p. 234-237. LEMPEREUR J. et E., 1996. La commune de Mettet et son millier de lieux-dits, Mettet, p. 212.

(Code de la fiche : 92087-INV-0100-02)

Place J. Meunier *kiosque - place*

La place est entourée d'une série de maisons néo-classiques en calcaire d'un ou deux étages du 19e siècle, lesquelles côtoient des bâtisses éclectiques en briques du début du 20e siècle. Rez-de-chaussée commerciaux déstructurant certaines façades. Entre les nos 14 et 15, départ d'un cheminement au milieu des jardins des rues Croix-de-Bourgogne et Reine Élisabeth, parfois bordé de murs ou de haies. En 2000, la place a fait l'objet d'un réaménagement complet dessiné par l'architecte Catherine Modave, d'Ermeton-sur-Biert, et réalisé par l'association momentanée Lambert, d'Oret, et E. Collette & Fils, de Bossière. Cet espace public a gagné en convivialité; il peut s'adapter aux activités mercantiles du marché hebdomadaire, ludiques du jeu de balle ou tout simplement à la flânerie. Kiosque à musique alliant le métal et le bois, aux lignes très pures, oeuvre du ferronnier Paul Vanden Bosshe, de Bruxelles, et du menuisier Laurent Igot, d'Ermeton-sur-Biert. Rangée de tilleuls palissés balisant l'espace central de la place. Mobilier urbain de qualité. CS CD



(Code de la fiche : 92087-INV-0110-02)

Place J. Meunier 34 *habitation*

Mettet
Section F
158b

Maison classique enduite de la 2e moitié du 18e siècle. Fenêtres à linteau échancré. Porte à linteau bombé et traverse droite, avec clé et impostes saillantes. Corniche de pierre concave. Huisserie moderne regrettable. Aile en retour aveugle du 19e-20e siècle, avec porte de garage. CS CD



(Code de la fiche : 92087-INV-0111-02)

Place J. Meunier 1 *château - colombier*

Mettet
Section F
149a
149l
149m

Maison communale depuis l'achat par la commune dans les années 1950 du château du médecin Gouy. En retrait et à l'angle de la place, petit château de la 2e moitié du 18e siècle, axé sur une tour carrée sans doute du 20e siècle. Façade classique, appareillée, primitivement de huit travées, deux cachées par la tour postérieure. Fenêtres à linteau bombé et clé moulurée. Au pignon droit, deux travées de fenêtres bombées à clé saillante sur piédroits harpés. Corniche en cavet sous bâtière d'ardoises à croupes et coyaux. Jardin clôturé flanqué de piliers carrés panneautés. Buste en bronze du Roi Chevalier signé et daté à l'arrière " Victor Demanet/1934 ", réplique de celui conservé à Fosses-la-Ville, à l'angle des rues Al Val et des Tanneries; socle brut portant une plaque en bronze : " A SA MAJESTE/LE ROI ALBERT/1909-1934/METTET LE 18 JUIN 1978 ". Sur une dalle dressée en marbre Sainte-Anne, moulage bronzé figurant la tête barbue de Félicien Rops entre des ramures de cerf, portant le numéro " 218/DELPORTE "; petite plaque en bronze " HOMMAGE A ROPS/DELPORTE/1988 ". A droite, dépendances datées de 1728 sur le linteau droit de l'une des trois portes à piédroits chaînés. Fenêtres rectangulaires du 19e siècle. A droite, belle porte charretière échancrée à large clé. Fenil ouvert par quatre fenêtres à linteau droit sur montants à queue de pierre. Trois oculi en briques au pignon droit. Dans le parc, tour-colombier carrée remontant au 18e siècle, transformée en chapelle néogothique au 19e siècle. Côté parc, porte basse d'origine sur montants chaînés et chanfreinés. Corniche en cavet sous pavillon ardoisé. À l'entrée du parc, au nord, portail curviligne grillagé, fermé par quatre piliers carrés et panneautés en calcaire. CS CD



(Code de la fiche : 92087-INV-0186-02)

Place J. Meunier 35 *habitation*

Mettet
Section F
153d

Petite maison perpendiculaire de la 1re moitié du 18e siècle, dont il subsiste une porte à linteau droit sur piédroits harpés. Percements de la 2e moitié du 18e siècle à linteau échancré et du 19e siècle à linteau droit. Façade arrière et abords lourdement rénovés. CS CD



(Code de la fiche : 92087-INV-0201-02)

Place J. Meunier 1 *monument commémoratif*  
(en face)

Dans un enclos grillagé, limité par une haie de ligustrum, monument commémoratif des deux guerres mis en place dans les années 1920-1930. Socle portant les noms des victimes tant militaires que civiles. Base carrée flanquée de volutes, dédicacée : " LA COMMUNE/DE/METTET/RECONNAISSANTE ". Colonne ionique surmontée d'une Victoire en bronze, traitée à l'antique. CS CD



(Code de la fiche : 92087-INV-0482-01)

Place J. Meunier  
3-4

*habitation*

Mettet  
Section F  
142h

Au départ, double corps de trois travées de la 1<sup>re</sup> moitié du 19<sup>e</sup> siècle. Agrandissement de deux travées à gauche dans le 3<sup>e</sup> tiers du siècle et pose d'un crépi et de décors stuqués pour uniformiser le tout. Surhaussement tardif des pignons pour ménager une toiture à brisis qui alourdit le volume. CS CD

(Code de la fiche : 92087-INV-0483-01)



Place J. Meunier  
6-8 (pairs et  
impair)

*habitation*

Mettet  
Section F  
137f  
139g  
139h

Ensemble de trois maisons mitoyennes de la 1<sup>re</sup> moitié du 19<sup>e</sup> siècle, présentant sur deux niveaux et demi des baies rectangulaires en calcaire. Frise de briques dentée. CS CD

(Code de la fiche : 92087-INV-0484-01)



Place J. Meunier 9

*habitation*

Mettet  
Section F  
134d

Défigurée par un parement de briques rouges, maison du 2<sup>e</sup> tiers du 19<sup>e</sup> siècle qui gagnerait à être recouverte d'un enduit clair. CS CD

(Code de la fiche : 92087-INV-0485-01)



Place J. Meunier  
10-12 (pairs et  
impair)

*habitation*

Mettet  
Section F  
132c

Construction perpendiculaire du 19<sup>e</sup> siècle dont le pignon à rue, refait récemment en briques rouges, est en totale disharmonie avec l'ensemble de la place. CS CD

(Code de la fiche : 92087-INV-0486-01)



Place J. Meunier  
16-18 (pairs et  
impair)

*habitation - magasin*

Mettet  
Section H  
219r  
219s  
221y

Sous une longue bâtière à croupettes, ensemble de deux doubles corps du 3<sup>e</sup> tiers du 19<sup>e</sup> siècle se répondant probablement à l'origine en miroir par rapport à une travée centrale flanquée de pilastres. A noter, au no 18 : une élégante porte éclectique et une ancienne publicité peinte sous corniche « BRODERIE D'ART MERCERIE DE L'ART ». CS CD

(Code de la fiche : 92087-INV-0487-01)



Place J. Meunier 23

*magasin*

Mettet  
Section H  
218m

Bâtiment jadis occupé par le " Crédit anversois " et la pharmacie Delaute. Sage façade Art nouveau en briques jaunes du début du 20<sup>e</sup> siècle, rhabillant un bâtiment ancien de deux niveaux. Surhaussement d'un niveau dans la 2<sup>e</sup> moitié du siècle. À la suite d'un sablage intempestif, perte des sgraffites dans les allèges et mise à nu de la loggia centrale reposant sur de belles consoles profilées. À gauche,



petit porche néo-traditionnel élevé au tournant du 20e siècle. CS CD

(Code de la fiche : 92087-INV-0488-01)

Place J. Meunier 31 *école (Ecole communale des garçons)*

Mettet  
Section F  
163k

Ancienne école communale des garçons, associée au logis de l'instituteur et au secrétariat communal. Achevant majestueusement la perspective de la place, très long bâtiment néo-classique jadis enduit, daté " ANNO/MDCCCLXIII " (1863) au-dessus de la porte-fenêtre centrale très soignée. Haut socle appareillé en calcaire. Raidie par des harpes d'angle, façade rythmée par trois portes moulurées, surmontées d'une porte-fenêtre avec balcon. CS CD

(Code de la fiche : 92087-INV-0489-01)



Place J. Meunier 32-33 *habitation*

Mettet  
Section F  
159m

Deux maisons en moellons réglés de calcaire du 2e tiers du 19e siècle, réunies par une corniche en cavet et une seule bâtière. Ancres millésimant le no 32 de 1851. Doubles corps de deux niveaux et demi de trois travées, précédés à gauche d'une entrée charretière sous linteau échancré et montants monolithes. CS CD

(Code de la fiche : 92087-INV-0490-01)



Place J. Meunier 5 *habitation*

Mettet  
Section F  
140g

Volume d'angle du 19e siècle se composant d'un double corps et d'une petite annexe. Bâtiment autrefois enduit, comme le signalent les pièces de bois intégrées aux baies de l'étage, pour imiter la fenêtre au linteau échancré de l'annexe. CS CD

(Code de la fiche : 92087-INV-0635-01)



Place J. Meunier 14 *habitation*

Mettet  
Section H  
17g

Maison néo-classique en briques blanches du 3e tiers du 19e siècle, accompagnée d'une remise à voitures. Trous de boulin et corniche en bois, sous bâtière à croupettes. CS CD

(Code de la fiche : 92087-INV-0636-01)



Place J. Meunier 19-22 (pairs et impairs) *habitation - magasin*

Mettet  
Section H  
218/2h  
218/2k  
218/2l  
218/2m

Groupement harmonieux de quatre maisons éclectiques du début du 20e siècle, pourvues dès l'origine d'un rez-de-chaussée commercial. Usage décoratif de la brique jaune et du calcaire. Le pharmacien Delaute aurait été le promoteur de leur construction. CS CD

(Code de la fiche : 92087-INV-0862-01)



Moulin à Vent

Mettet  
Section F  
327c



• moulin à vent (*Moulin de Scry, Vieux Moulin*)

Ancien moulin de Scry, dénommé également Vieux moulin. Un acte passé devant le notaire Bultot, de Mettet, en 1760, autorise Charles Defraire à construire un moulin à vent sur 47 verges et demi de terrain appartenant au chevalier de Fabribeckers. En 1790, le moulin ne fonctionne plus. Jean-Joseph Durot acquiert le terrain et remet le moulin en état. Des ancrs millésimés " 1792 ", non visibles, le rappelleraient. Le moulin arrête ses activités au début du 19e siècle et se transforme peu à peu en ruine romantique. Isolée au milieu des champs, haute tour tronconique en moellons assisés de calcaire de la 2e moitié du 18e siècle, surplombant la fosse où ont été extraites les pierres nécessaires à sa construction. Large porte rectangulaire aux montants à deux harpes. Plusieurs niveaux pris d'assaut par le lierre, lui donnant une grande qualité paysagère. CS CD Bibliographie BARBIER L. 1987. Histoire d'une communauté racontée à travers ses plus anciennes familles, Mettet, p. 27, 114-115.



(Code de la fiche : 92087-INV-0491-01)

Rue du Noir Chien 6 *habitation*

Mettet  
Section E  
100m

Maisonnette de carrier de la 1re moitié du 19e siècle percée de baies rectangulaires en calcaire. CS CD

(Code de la fiche : 92087-INV-0492-01)



Rue du Noir Chien 19 *habitation*

Mettet  
Section D  
229p/2

À l'angle de la rue des Villez, maison recouverte dans les années 1930 de ciment vert pour la façade et bordaux pour les encadrements de baies. CS CD

(Code de la fiche : 92087-INV-0493-01)



Rue du Noir Chien 19 (à gauche) *chapelle (Chapelle Notre-Dame de Lourdes)*

Mettet  
Section D  
229k

Chapelle Notre-Dame de Lourdes. Sur une butte calcaire limitée par des tilleuls remarquables, édicule néo-gothique s'ouvrant au pignon par un lourd portail de trois baies jumelées en arc brisé. Au-dessus de l'entrée, potale en bâtière portant l'inscription : " A. N. D. DE LOURDES/EMILE PHILIPPE/1877 ". Chevet à trois pans aveugles, renforcé par des contreforts. CS CD Bibliographie RPMSB, Canton de Fosses-la-Ville, p. 61.

(Code de la fiche : 92087-INV-0494-01)



Rue du Noir Chien 22 *habitation*

Mettet  
Section D  
227d

En retrait, maison de tradition néo-classique du 3e tiers du 19e siècle à l'allure soignée. Limité par des harpes d'angle, double corps en briques sur un soubassement à ressaut appareillé. Baies à linteau bombé sur montants à deux harpes, dont les appuis saillants se prolongent en bandeau continu. Allèges en calcaire. CS CD

(Code de la fiche : 92087-INV-0495-01)



Rue du Noir Chien

23 (à proximité)

*pont (Pont du Noir Chien)*

Pont du Noir Chien. A la limite de Scry et de Pontaury, large pont sur la ligne Châtelet-Gougnies-Mettet, ouverte en 1887. Arche cintrée à clé traitée en pointe de diamant. Voûte de briques. CS CD Bibliographie

(Code de la fiche : 92087-INV-0496-01)



Rue du Noir Chien

*ferme*

23

Petite ferme en long de la 1re moitié du 19e siècle établie au départ d'un logis de deux travées. Porcherie sous appentis dans le prolongement. CS CD

(Code de la fiche : 92087-INV-0769-01)

Mettet
Section D
78p

Rue Nouvelle 4  
(Pontaury)*habitation*

En profond retrait, maison éclectique construite vers 1900, d'après la propriétaire. Double corps limité par des pilastres d'angle et axé sur la travée centrale en saillie. Baies bombées alternant briques et calcaire. CS CD

(Code de la fiche : 92087-INV-0565-01)

Mettet
Section D
854w

Rue de Pontaury  
13-31 (impairs)  
(Pontaury)*habitation*

Alignement à front de rue de maisons de la fin du 19e et du début du 20e siècles, homogènes dans leur volumétrie, leurs matériaux et leur style éclectique. Deux habitations datées de 1903 (no 25) et 1907 (no 31). À épingleur : une élégante demeure en double corps sous bâtière à croupes (no 15). CS CD

(Code de la fiche : 92087-INV-0870-01)

Mettet
Section D
903a/18
903b/18
903c/15
903d/20
903e/7
903h/16
903h/20
903m/6
903s/15
903w/18
903z/17

Rue de Pontaury  
26  
(Pontaury)*café*

Maison ayant servi de café, érigée à l'aube du 20e siècle pour M. Robette. Façade cimentée à faux joints, décorée de motifs très recherchés d'inspiration néo-classique. À droite, volumineuse annexe sous appentis. CS CD

(Code de la fiche : 92087-INV-0566-01)

Mettet
Section D
798w/2

Rue de Pontaury  
53

(Pontaury)

*habitation*

Mettet  
Section D  
769m

Derrière un jardinet grillagé, demeure éclectique en double corps du début du 20<sup>e</sup> siècle. Façade rythmée par des pilastres saillants alternant la brique et le calcaire. Petit perron, corniche en bois et bâtière à croupettes donnent de l'élégance à l'ensemble. CS CD

(Code de la fiche : 92087-INV-0567-01)



Rue de Pontaury  
57a  
(Pontaury)

*habitation*

Mettet  
Section D  
756r

Maison particulière d'un boulanger élevée en 1900-1904, à côté de son atelier. Belle façade bicolore couverte d'un cimentage à faux joints. Décors des fenêtres et des pilastres influencés par l'Art nouveau. CS CD

(Code de la fiche : 92087-INV-0568-01)



Rue de Pontaury 5  
(Pontaury)

*ferme*

Mettet  
Section D  
903t/18

Bâtiment rural unifamîtier du 3<sup>e</sup> tiers du 19<sup>e</sup> siècle, autrefois formé d'une étable sous fenil et d'un logis en double corps. Baies aux linteau échancré et appui saillant. Porte néo-classique, avec entablement et corniche soignés. CS CD

(Code de la fiche : 92087-INV-0617-01)



Rue de Pontaury  
35 (à proximité)  
(Pontaury)

*chapelle (Chapelle Saint-Jean-Baptiste)*

Mettet  
Section D  
903y/8

Chapelle Saint-Jean-Baptiste. Dans un enclos limité par des haies et bordé de tilleuls à rue, sanctuaire élevé en 1894-1895 en style néo-gothique sur les plans de l'architecte Van Gheluwe. Façade renforcée au sud-ouest par une tour, donnant accès à une triple nef, un pseudo-transept et un chœur à chevet plat. Sculptures de Vermeylen, de Louvain. CS CD Bibliographie RPMSB, Canton de Fosses-la-Ville, p. 59. Archives CRMS, Dossiers, 1.11, 27/07/1894. BARBIER L. 1987. Histoire d'une communauté racontée à travers ses plus anciennes familles, Mettet, p. 254.

(Code de la fiche : 92087-INV-0814-01)



Rue de Pontaury  
45  
(Pontaury)

*habitation*

Mettet  
Section D  
783h

En léger contre-haut et à l'arrière d'un jardinet autrefois grillagé, double corps du 2<sup>e</sup> tiers du 19<sup>e</sup> siècle coiffé d'une bâtière à croupettes. Perron et cheminement en marbre Sainte-Anne. À gauche, anciennes étables sous appentis. Corniche ancienne. CS CD

(Code de la fiche : 92087-INV-0815-01)



Rue de Pontaury  
55  
(Pontaury)

*habitation*

Mettet  
Section D  
770h

Habitation en double corps du 3<sup>e</sup> tiers du 19<sup>e</sup> siècle, protégée par un cimentage à faux joints de la fin du même siècle. Pilastres d'angle à refends et à cartouche. Horizontalité accentuée par des bandeaux saillants prolongeant les linteaux et les appuis de fenêtres. CS CD



(Code de la fiche : 92087-INV-0816-01)

Rue de Prumont  
4-6 (pairs)*habitation*

Mettet
Section F
469f
469g

Agréable propriété installée sur une petite éminence, derrière une cour et un ancien verger clôturés; piliers d'entrée carrés munis de sphères. Long volume perpendiculaire à la voirie en grès et calcaire, coiffé de deux bâtières, dont une à croupe. Ancienne demeure du représentant de l'évêque de Namur (no 4), aménagée en gendarmerie dans le courant du 20e siècle, et ce, jusque 1983. À l'origine, construction basse de trois travées en moellons de grès remontant probablement au 17e siècle, comme le confirme la taque de cheminée en fonte conservée à l'intérieur du logis : millésime " 16(?)5 ", inscription, devise et armoiries de François Buisseret, évêque de Namur entre 1602 et 1614. Surhaussement du logis et transformation des ouvertures datés par ancrés " 17 " au pignon et " 27 " en façade. Baies classiques rectangulaires en calcaire, abaissées au rez-de-chaussée à la fin du 19e siècle. Porte et huisserie modernisées en style éclectique à la même époque, avec important perron. À l'intérieur sont conservées trois belles cheminées classiques aux stucs soignés. À droite du double corps, anciennes dépendances agricoles (no 6) fort remaniées, participant par leur volume à la qualité de l'ensemble. CS CD



(Code de la fiche : 92087-INV-0497-01)

Rue de Prumont  
29-31 (impairs)*habitation*

Mettet
Section F
530m
530n

Épousant la courbe de la voirie, deux maisons basses et pentues construites à la charnière du 19e siècle, formant un ensemble agréable malgré de nombreux remaniements. Baies d'origine rectangulaires en calcaire. À épingler au no 31, la porte à linteau échancré et traverse droite, sur montants monolithes. CS CD



(Code de la fiche : 92087-INV-0498-01)

Rue de Prumont  
7-11 (impairs)*ferme (Ferme de la Dîme)*

Mettet
Section F
471f
471g
471h

Ancienne ferme de la Dîme. Importants volumes en grès et pierre d'avoine couverts d'un badigeon clair. Grange de belles dimensions des 17e-18e siècles, coiffée d'une bâtière pentue à une croupette. Bâtiment adossé du 19e siècle sous une bâtière à une croupe. L'ensemble a été complètement transformé en logements. CS CD



(Code de la fiche : 92087-INV-0770-01)

Rue de Prumont 33

*habitation*

Mettet
Section F
534b

Bâtiment rural de la 2e moitié du 19e siècle comprenant un double corps de trois travées et une étable sous fenil. CS CD



(Code de la fiche : 92087-INV-0771-01)

Rue du Quartier 7

• *château (Château de Scry)*

Mettet
Section F
33g
34a

Château de Scry. Petit château d'inspiration classique en briques blanchies. Le corps principal est daté de 1757 par les stucs du vestibule d'étage. Couvert d'une toiture à la Mansart coiffée de deux girouettes, il est flanqué d'ailes basses sans





doute rajoutées au 19e siècle. La façade qui regarde le jardin était jadis l'entrée principale, une allée ancienne le relie toujours à la ferme voisine. Son caractère privilégié est également donné par le fronton armorié du Pont d'Aherée, ancien parlementaire. Des pilastres colossaux à refends scandent deux registres accusés par un cordon profilé, percés de baies simplement bombées. La travée centrale en légère saillie s'ouvre par un portail mouluré à clé entre panneaux sous une fenêtre d'étage flanquée d'ailerons. L'accès vers le jardin est précédé d'une terrasse et d'un perron devant l'allée axiale où apparaît un socle de cadran solaire. Au 19e siècle, un nouvel accès est aménagé par une drève plantée de hêtres; de ce fait, la façade secondaire devient probablement principale. La verticalité est donnée par les pilastres composites qui portent un entablement. Des fenêtres à clé sur piédroits à trois harpes cantonnent une travée centrale ouverte par une porte cintrée sous une corniche et porte-fenêtre. Fronton semi-circulaire orné de stucs d'esprit Louis XV entourant un oculus. Sous des toitures mansardées piquées de lucarnes néo-classiques, dépendances à gauche et remises à voitures aménagées au 20e siècle à droite. CS CD Bibliographie CORTEMBOS T., 1977. Scry. In : GENICOT L. F. (dir.), Le grand livre des châteaux de Belgique. Châteaux de plaisance, Bruxelles, p. 230.

(Code de la fiche : 92087-INV-0094-02)

Rue du Quartier 8

• ferme - potale (*Ferme de Foy, potale Notre-Dame de Foy*)

Mettet  
Section F  
353c

Ferme de Foy. Exploitation mentionnée depuis le 16e siècle. En face du château, ensemble clôturé réunissant autour d'une cour irrégulière des bâtiments construits à partir du 17e siècle. Entrée par un portail surbaissé de la 1re moitié du 18e siècle bordé d'une corniche en quart-de-rond. À droite, scellée dans le mur, niche cintrée portant " N.D./DE FOY./1736 ". En face, long corps de logis de style traditionnel des environs de 1700 élevé sous une bâtière à coyau. Portes cintrées à clé sur piédroits harpés, petites baies rectangulaires harpées ou chaînées à l'étage. Trace d'une fenêtre à meneau accompagnée d'un jour près d'une baie du 20e siècle, autres baies échancrées sur montants à queue de pierre du dernier quart du 18e siècle. À gauche, étables de la 2e moitié du 18e siècle s'ouvrant par des portes en plein cintre sur piédroits chaînés, l'une plus basse et bouchée. Gerbières rectangulaires sur montants à queues de pierre du dernier tiers du 18e siècle. À droite du logis, grange en long implantée de biais, datée par ancras de (17)41 sur la face côté rue. Construction cantonnée de chaînages harpés et percée de portails surbaissés harpés à clé et impostes saillantes. Autres dépendances en briques datant des 19e et 20e siècles. CS CD Bibliographie BARBIER L. 1987. Histoire d'une communauté racontée à travers ses plus anciennes familles, Mettet, p. 8.



(Code de la fiche : 92087-INV-0095-02)

Rue du Quartier  
11a

*habitation*

Mettet  
Section F  
19e

En 1866, le Collège échevinal autorise le placement d'une vanne pour un moulin à chicorée à l'arrière de la ferme de Foy. Seule la maison subsiste encore. Construction basse au volume harmonieux du début du 19e siècle. Une baie rectangulaire et portes jumelées sous une frise de briques avec pierres d'angle profilées. CS CD Bibliographie BARBIER L. 1987. Histoire d'une communauté racontée à travers ses plus anciennes familles, Mettet, p. 37.



(Code de la fiche : 92087-INV-0096-02)

Rue du Quartier 15

Mettet  
Section F

13e

*ferme - potale (Potale Notre-Dame de Hal)*

Ancienne ferme en long de la fin du 18e siècle située à l'angle de deux routes. Double corps de trois travées de baies rectangulaires au 1er niveau, de baies à linteau échancré au 2e niveau et d'une porte de même type à traverse. Partie droite assez transformée qui se termine par une étable sous gerbière plus élevée. Frise de briques couronnant le tout. Dans le pignon droit, potale en plein cintre portant l'inscription " N.D. DE HAL/P.P.N. 1843 " fermée par une grille datée de 1860. À gauche, petite dépendance isolée reliée par un mur. CS CD

(Code de la fiche : 92087-INV-0097-02)

Rue du Quartier  
1-2*ferme - habitation*

De la 1re moitié du 19e siècle, agréable volume blanc s'installant sous une bâtière de tuiles rouges. Logis suivi d'une étable sous gerbière au linteau échancré. À gauche, maison mitoyenne reprenant le même gabarit, mais malheureusement transformée et décapée. CS CD

(Code de la fiche : 92087-INV-0772-01)



Mettet
Section F
370t
370v

Rue Rabooz 2 (à  
droite)• *potale*

Au carrefour de la rue Sometet, potale classique en calcaire présentant une niche en plein cintre sous larmier. Haut socle peut-être plus récent, gravé d'une croix et de " O. IESVS. AHEZ. PITIE/DE N. N.D. DE HAL/PRIEZ. P. N. STE/BARBE. P. P. N/LAN 1812 " et " I-E-H " en plus petits caractères. CS CD

(Code de la fiche : 92087-INV-0120-02)



Rue Rabooz

*potale (Potale Notre-Dame de Hal)*

Au bout de la rue, potale à niche cintrée dont le socle gravé d'une croix et d'un coeur porte l'inscription : " N-D DE HAL/PPN 1814/PM ". CS CD

(Code de la fiche : 92087-INV-0197-02)



Rue Rabooz 6

*ferme*

En retrait et oblique, ancienne ferme en long du 3e tiers du 19e siècle se composant d'un logis de deux travées, d'une étable sous fenil et d'une grange transformée en garage. À gauche, laiterie sous appentis légèrement postérieure. CS CD

(Code de la fiche : 92087-INV-0621-01)

Rue Rabooz 10a (à  
droite)*dépendance - habitation*

En léger contre-haut, petit bâtiment rural de la 1re moitié du 19e siècle comprenant une étable sous fenil murée et un logis bas. À noter, la belle composition de portes jumelées surmontées d'une gerbière. CS CD

(Code de la fiche : 92087-INV-0622-01)



Mettet
Section K
119t
119v
119w

Rue Raboos 12

*dépendance - habitation*

Mettet  
Section K  
480k

Au carrefour, ferme en long de la 1<sup>re</sup> moitié du 19<sup>e</sup> siècle alliant un logis agrémenté d'un perron et une étable sous gerbière. CS CD

(Code de la fiche : 92087-INV-0623-01)



Rue Reine  
Élisabeth 33 (à  
proximité)

*potale*

Contre un mur de clôture, potale monolithe en calcaire de la 2<sup>e</sup> moitié du 18<sup>e</sup> siècle, creusée d'une niche cintrée sous laquelle on lit " IESUS/MARIE ". CS CD

(Code de la fiche : 92087-INV-0187-02)



Rue Reine  
Élisabeth 68

*habitation*

Mettet  
Section H  
236h/4

Maison sans doute plus ancienne dont la façade a été revue en briques dans le 2<sup>e</sup> tiers du 19<sup>e</sup> siècle sur un haut soubassement réglé en calcaire. Baies rectangulaires aux appuis saillants. Ancienne publicité peinte au-dessus de la large porte d'entrée : " CAFE DE LA STATION/L° (...) LAMBLOT.MD DE BOIS ". A droite, remise à voiture élevée à la fin du siècle et transformée en garage. CS CD

(Code de la fiche : 92087-INV-0209-01)



Rue Reine  
Élisabeth 34

*habitation*

Mettet  
Section H  
196/2r

Maison de maître de style néo-classique érigée à la fin du 19<sup>e</sup> siècle au milieu d'un petit parc clôturé et grillagé. Haute construction de trois niveaux flanquée d'annexes basses en légère avancée. CS CD

(Code de la fiche : 92087-INV-0382-01)



Rue Reine  
Élisabeth 38

• *habitation - serre*







Mettet  
Section H  
237s

Propriété arborée du 3<sup>e</sup> tiers du 19<sup>e</sup> siècle, close de murs de briques et de grillages. Agréable maison de maître éclectique exposant deux façades soignées, chacune axée sur l'entrée et le perron. Grande attention apportée aux décors des fenêtres, balcon, pilastres d'angle, consoles sous corniche, etc. Adossée à l'arrière, serre carénée destinée à la vigne. Isolées, remise à voiture et écuries en briques blanches s'ouvrant par une succession de quatre arcades en anse de panier. Serre exceptionnelle en fer et verre conçue par l'entreprise Demerbes, de Mettet, pour être présentée à une exposition internationale, probablement celle de Bruxelles de 1897, et finalement reconstruite à cet endroit, faute d'avoir trouvé acquéreur. Dôme carré achevé d'un lanterneau et orné d'une girouette à l'initiale " D ". De part et d'autre, ailes latérales carénées terminées par un décor crénelé. Portes axiales portant des ornements en fonte. Dôme renforcé à l'intérieur par une multitude de tirants. Selon la propriétaire, le dôme était autrefois occupé par un grand cerisier, alors que les ailes latérales étaient plantées de vignes, comme le rappelle encore la structure métallique intérieure. À une certaine époque, la serre a été en partie aménagée en piscine. CS CD

(Code de la fiche : 92087-INV-0383-01)



Rue Reine  
Élisabeth 46

<p>Mettet Section H 236r/3</p>	<p><i>habitation</i></p> <p>À l'arrière de murets grillagés, curieuse maison de maître de style éclectique conçue dans le 3e tiers du 19e siècle pour Léon Cobut, cultivateur et marchand de bois. Grande recherche dans les décors et les effets de polychromie. CS CD</p> <p>(Code de la fiche : 92087-INV-0384-01)</p>	
<p>Rue Reine Élisabeth 49-51 (impairs)</p> <p>Mettet Section H 232y 232z</p>	<p><i>habitation</i></p> <p>Maisons mitoyennes du 3e tiers du 19e siècle, percées de baies rectangulaires aux appuis saillants. Frise de briques sur gouttes. CS CD</p> <p>(Code de la fiche : 92087-INV-0385-01)</p>	
<p>Rue Reine Élisabeth 60-62 (pairs)</p> <p>Mettet Section H 236m/4 236t/3</p>	<p><i>habitation - magasin</i></p> <p>Sous une bâtière unique à croupettes, ensemble du 3e tiers du 19e siècle se composant d'une ancienne boulangerie et d'une maison de trois travées, chacune flanquée de pilastres. A noter, une belle entrée charretière, avec imposte à petits-bois. Au pignon gauche, publicité peinte à peine lisible : " TABACS CIGARES CAFE/(...) ". CS CD</p> <p>(Code de la fiche : 92087-INV-0386-01)</p>	
<p>Rue Reine Élisabeth 71</p> <p>Mettet Section H 35d/4</p>	<p><i>habitation</i></p> <p>Double corps du 3e tiers du 19e siècle flanqué de pilastres d'angle et axé sur la travée centrale en saillie. CS CD</p> <p>(Code de la fiche : 92087-INV-0387-01)</p>	
<p>Rue Reine Élisabeth 73a</p> <p>Mettet Section H 35f/4</p>	<p><i>magasin</i></p> <p>Ancien commerce construit à la charnière du 20e siècle à l'angle de la rue Croix-de-Bourgogne. Entrée dans l'angle coupé accentuée par un minuscule fronton triangulaire qui lui donne beaucoup de charme. CS CD</p> <p>(Code de la fiche : 92087-INV-0388-01)</p>	
<p>Rue Reine Élisabeth 74</p> <p>Mettet Section H 236y/3</p>	<p><i>magasin</i></p> <p>Le long des anciennes voies, immeuble d'angle de la fin du 19e siècle rythmé par une série de pilastres et un bandeau saillant séparant les niveaux. Fenêtres présentant un encadrement saillant en briques orné d'une belle clé en calcaire. Élégante corniche à festons. CS CD</p> <p>(Code de la fiche : 92087-INV-0389-01)</p>	



Rue Reine  
Élisabeth 75

*hôtel de voyageurs*

Mettet  
Section H  
36x/2

Important immeuble d'angle de style éclectique de la fin du 19e siècle, autrefois occupé par l'hôtel Blondiau. Traitement soigné des façades et de l'angle coupé, avec des pilastres et des encadrements de baies alternant la brique et le calcaire. Importantes lucarnes néo-baroques. Ancienne entrée principale en partie murée et équipée d'un beau châssis de tendance Art nouveau géométrique. CS CD

(Code de la fiche : 92087-INV-0390-01)



Rue Reine  
Élisabeth 18

*habitation*

Mettet  
Section H  
200v/3

Agréable double corps éclectique du 3e tiers du 19e siècle, mélangeant les décors classiques et Empire. Grand soin apporté à la porte d'entrée. CS CD

(Code de la fiche : 92087-INV-0499-01)



Rue Reine  
Élisabeth 22

*habitation*

Mettet  
Section H  
200x/3  
200y/3

Maison néo-classique du 2e tiers du 19e siècle, déstructurée par un rez-de-chaussée commercial volumineux. CS CD

(Code de la fiche : 92087-INV-0500-01)



Rue Reine  
Élisabeth 23

*habitation - magasin*

Mettet  
Section H  
229x

Habitation en double corps et commerce dont les façades ont été uniformisées par un enduit cimenté à lignes de la fin du 19e siècle. Baies aux encadrements fasciculés, avec décors gravés d'arabesques et consoles à triglyphes. Belle corniche en bois. CS CD

(Code de la fiche : 92087-INV-0501-01)



Rue Reine  
Élisabeth 30-32  
(pairs)

*magasin*

Mettet  
Section H  
200n/3  
200p/3

Immeuble commercial de la fin du 19e siècle, centré sur son angle coupé surmonté d'une lucarne en bâtière. Sur un volet, ancienne publicité " A. Dinsart/Hommes/et Dames " et plaque du constructeur " P. J. RAHIER/P. JONRUELLE/BREVETE/LIEGE ". CS CD

(Code de la fiche : 92087-INV-0502-01)



Rue Reine  
Élisabeth 81-83  
(impairs)

*magasin*

Mettet  
Section H  
38r/2

Face à la gare, bâtiment de la fin du 19e siècle jadis occupé par un négociant en bois et en charbon. Maison dont les travées centrales se terminent par une lucarne-pignon. À droite, en retrait, dépendance comprenant des écuries et une remise à voitures. CS CD

(Code de la fiche : 92087-INV-0503-01)



Rue Reine  
Élisabeth 29-31  
(impairs)

Mettet  
Section H  
230k

*habitation*

Demeure bourgeoise éclectique de la fin du 19e siècle, habillée d'un enduit cimenté à refends au rez-de-chaussée et à faux joints à l'étage. Bâtiment cubique couvert d'une bâtière à croupes, avec avancée en retour d'équerre à gauche. Anciens châssis de belle facture à l'étage. CS CD

(Code de la fiche : 92087-INV-0624-01)



Rue Reine  
Élisabeth 33

Mettet  
Section H  
231z

*habitation*

Au milieu d'une propriété clôturée et grillagée, maison de maître de style éclectique élevée en 1897 par l'entrepreneur Ch. Berny pour le notaire B. Colle. Mélange de motifs néo-gothiques et néo-traditionnels, avec belle corniche en bois ajourée sur consoles. En façade arrière, dalle en calcaire portant l'inscription : " C. B./1897/CH. BERNY/ENTR. ". CS CD

(Code de la fiche : 92087-INV-0625-01)



Rue Reine  
Élisabeth 45-47  
(impairs)

Mettet  
Section H  
232w  
232x

*habitation*

Maisons mitoyennes construites à la charnière du 20e siècle en style éclectique. Le jeu de frises de briques claires et le petit fronton à redents donnent de la couleur et du dynamisme à l'ensemble. CS CD

(Code de la fiche : 92087-INV-0626-01)



Rue Reine  
Élisabeth 52

Mettet  
Section H  
238r

*habitation*

Derrière un jardinet clôturé, maison bourgeoise de style éclectique bâtie au début du 20e siècle pour l'avocat Anicet Cobut. Haut double corps cubique relativement strict, suivi d'un garage en légère avancée. CS CD

(Code de la fiche : 92087-INV-0773-01)



Rue Reine  
Élisabeth 65

Mettet  
Section H  
35x/3

*habitation*

Longé d'un trottoir dallé, bâtiment en calcaire dont la façade principale a été aménagée en briques dans le 3e tiers du 19e siècle. Double corps percé de baies aux linteaux légèrement échancrés et appui saillant. CS CD

(Code de la fiche : 92087-INV-0774-01)



Rue Reine  
Élisabeth 67

Mettet  
Section H  
35k/3

*habitation*

Maison conçue avec un rez-de-chaussée commercial avant la Première Guerre mondiale. Immeuble tricolore particulièrement soigné dans ses décors et ses détails architectoniques. CS CD

(Code de la fiche : 92087-INV-0775-01)



Rue Reine  
Élisabeth 76

*gare (Gare de Mettet)*

Ancienne gare de Mettet sur la ligne 150 Tamines-Mettet, ouverte en 1879 par la Société de Chemin de Fer du Grand Central belge. Recouvert d'un crépi clair, double corps de deux niveaux et trois travées flanqué à l'origine d'une aile basse de trois travées. Baies rectangulaires aux appuis saillants et encadrement enrichi de crossettes. CS CD



Mettet
Section H
38h/2
38k/2

(Code de la fiche : 92087-INV-0776-01)

Rue Reine  
Élisabeth 15-21  
(impairs)

*habitation - magasin - poste*

Épousant la courbe de la rue, alignement homogène de quatre maisons éclectiques remontant à l'Entre-deux-guerres. Variété dans les formes des percements et les décors de briques jaunes. CS CD



Mettet
Section H
225t
226g
227m
227n

(Code de la fiche : 92087-INV-0863-01)

Rue de la Rouge  
Croix 3b, 4, 5 et 5a  
(Devant-les-Bois)

*ferme*

Dans un petit périmètre, ensemble d'anciennes fermes du 19e siècle sensiblement remaniées. Gardées parfois par de vieux trottoirs pavés ou dallés, elles s'implantent de façon harmonieuse le long de la voirie. CS CD



Mettet
Section B
106n
108m
108n
119d
122e

(Code de la fiche : 92087-INV-0856-01)

Place Saint-  
Ghislain 11  
(Devant-les-Bois)

*ferme*

Sous une longue bâtière, beau volume de ferme en long de la 1re moitié du 19e siècle. Certaines parties sont très transformées mais les fonctions restent bien lisibles : grange, étable et logis. CS CD



Mettet
Section B
358n

(Code de la fiche : 92087-INV-0702-01)

Place Saint-  
Ghislain 15  
(Devant-les-Bois)

*presbytère*

Ancien presbytère. Du milieu du 19e siècle, double corps percé de baies rectangulaires. À droite, entrée de jardin marquée par deux piliers en calcaire. CS CD



Mettet
Section B
339h

(Code de la fiche : 92087-INV-0703-01)

Place Saint-Ghislain  
(Devant-les-Bois)

*église paroissiale (Eglise Saint-Joseph)*

Édifice néo-gothique construit selon les plans de l'abbé Laurent en 1858, comme le rappelle le chronogramme entourant l'oculus " Deo JesU praeCLarae MarIae a.C sanCto Josepho ". Trois nefs de cinq travées fermées par un chœur à trois pans et s'ouvrant par une tour occidentale surmontée d'une flèche sur pavillon. CS CD Bibliographie RPMSB, Canton de Fosses-la-Ville, p. 60.

Mettet  
Section B  
343e

(Code de la fiche : 92087-INV-0117-02)



Place Saint-Ghislain 2  
(Devant-les-Bois)

*habitation*

Construit à la charnière du 20e siècle, long volume éclairé de baies aux appuis saillants et linteau métallique. Briques blanches émaillées utilisées comme décor ponctuel. CS CD

Mettet  
Section B  
370v

(Code de la fiche : 92087-INV-0360-01)



Place Saint-Ghislain 3-3b  
(Devant-les-Bois)

*habitation*

Sur un soubassement en ressaut, bâtiment percé de très hautes baies. Corps principal de deux niveaux dont la travée gauche est en avancée. À gauche, annexe basse, avec les mêmes percements. CS CD Bibliographie

Mettet  
Section B  
370w  
370x

(Code de la fiche : 92087-INV-0361-01)



Place Saint-Ghislain 7  
(Devant-les-Bois)

*habitation*

Situé au bout de la place, volume chaulé d'un niveau sous une bâtière pentue, remontant sans doute à la fin du 18e siècle. Côté place, porte rectangulaire accostée d'une baie à linteau échancré sur queue de pierre. À l'arrière, percements postérieurs. CS CD Bibliographie

Mettet  
Section B  
365/2d

(Code de la fiche : 92087-INV-0362-01)



Place Saint-Ghislain 14  
(Devant-les-Bois)

*habitation*

De la 2e moitié du 19e siècle, volume paré d'un cimentage à faux joints et d'un décor en arabesques au-dessus des baies. Corniche en bois festonnée. CS CD

Mettet  
Section B  
345m

(Code de la fiche : 92087-INV-0363-01)



Rue Saint-Jean  
18-20 (pairs)

*ferme*

Bâtiments ruraux mitoyens de la 1re moitié du 19e siècle, couverts d'une peinture claire. Alternance d'étable sous fenil et de logis. Baies rectangulaires, parfois aux appuis saillants. CS CD

Mettet  
Section G  
342p/2  
342s/2

(Code de la fiche : 92087-INV-0865-01)





Rue Saint-Jean 23 *château (Château Saint-Jean)*

Mettet
Section G
345r

Château Saint-Jean. Précédée d'une cour fermée par une grille incurvée, bâtisse néo-classique, à double corps en briques chaulées et calcaire, du début du 19e siècle. Un étage et demi sur cinq travées de hautes ouvertures à linteau droit et appui légèrement saillant. Travée centrale soulignée d'un perron au rez-de-chaussée, d'une porte-fenêtre avec balcon au 1er étage et d'un fronton triangulaire ajouré, dans la bâtière d'ardoises à croupettes. À droite et à gauche, en léger retrait, deux ailes parallèles, auxquelles s'accolent perpendiculairement deux dépendances basses clôturant la cour. Arcades décoratives où s'ouvrent des portes à baies d'imposte en demi-lune. Pignons ornés de briques redentées et d'oculi. Bâtières d'ardoises. Grand parc arboré, agrémenté d'une fabrique néo-gothique de la fin du 19e siècle, en forme de tour crénelée. CS CD



(Code de la fiche : 92087-INV-0114-02)

Rue Saint-Jean  
9-11 (impairs)

Mettet
Section G
198w
200y/5

*habitation*

Double corps du 2e tiers du 19e siècle s'ouvrant par des baies rectangulaires aux appuis saillants. Façade rhabillée d'un crépi et d'un cimentage décoratif fin de siècle, similaires aux bâtiments sis rue Sainte-Barbe, nos 12-14 (pairs et impair). À droite, petite maison élevée au tournant du 20e siècle dans le prolongement du volume. CS CD



(Code de la fiche : 92087-INV-0332-01)

Rue Saint-Jean 23  
(après) *chapelle (Chapelle Saint-Jean-Baptiste)*

Mettet
Section G
345r

Chapelle Saint-Jean-Baptiste. Curieux édicule en calcaire construit en 1857 par A. de Faveaux, propriétaire du château Saint-Jean. Socle carré portant dans un cartouche saillant la dédicace : " A ST JEAN-BTE/1707 F.H. 1847. J.L.M./MR A. DE FX. 1857 ". Haute potale percée d'une niche en arc brisé, gardée par une grille. Couronnement en forme de bougie. Petit bulbe et croix en fer forgé. CS CD



(Code de la fiche : 92087-INV-0333-01)

Rue Saint-Job 4 *habitation*

Mettet
Section F
144b

Maison classique en calcaire des environs de 1800. Double corps éclairé par trois travées de fenêtres à linteau droit sur montants à queues de pierre. Précédée d'un perron, haute porte à linteau droit aux extrémités incurvées, à clé et impostes saillantes, surmontée d'une corniche profilée. Frise dentée avec pierres d'angle en quart-de-rond. CS CD



(Code de la fiche : 92087-INV-0115-02)

Rue Saint-Job 9 *ferme (À la Rose)*

Mettet
Section F
641p

" A la Rose ", maison parallèle en calcaire primitivement d'un niveau, datée par ancras de (1)739. Dépendances contemporaines très remaniées. Au 19e siècle, adjonction d'un niveau et demi à l'habitation, puis surélévation des étables et pose d'une bâtière sur frise dentée avec consoles d'angle. CS CD



(Code de la fiche : 92087-INV-0116-02)

Rue Saint-Job 4  
(devant)

• *fontaine (Fontaine Saint-Job)*

Fontaine Saint-Job. Un pèlerinage réputé avait lieu autrefois à Mettet le jour de l'Ascension. Les gens de Mettet tirent d'ailleurs leur surnom de " Djobins " du succès remporté par ce pèlerinage. La source miraculeuse était réputée guérir le " mal Saint-Job ", reconnaissable par des éruptions cutanées, telles que l'eczéma, la teigne, la gale et les ulcères. En réalité, la fontaine, comme la paroisse de Mettet, était dédiée à Saint-Jean-Baptiste. C'est à la suite d'une erreur de lecture sur le socle d'une statue dédiée à Saint-Job, pour Johannes Baptista, que les habitants de Mettet ont confondu les deux noms. Au centre d'une fosse ovale entourée de bacs curvilignes, curieux édicule daté de 1871, installé à cheval sur la source. Double entrée axiale par des degrés rentrants donnant à l'est vers un bassin rectangulaire maçonné limité par une grille et à l'ouest vers un petit bassin carré peu profond spécialement destiné aux ablutions des pèlerins. Haut socle mouluré sur piliers chanfreinés portant à l'est une dalle en fonte : " UN BASSIN SPECIAL POUR LES MALADES SE TROUVE/DE L'AUTRE COTE DE CETTE FONTAINE/DEFENSE DE SE LAVER DE CE COTE SOUS PEINE D'AMENDE/LES MALADES POUR SE LAVER SONT PRIES DE LEVER/LE GRIL QUI RECOUVRE LE BASSIN CI DESSOUS ". Grand piédestal chanfreiné orné jadis de deux plaques en fonte dont il reste celle de l'ouest dédiée à " ST JOB ". Au-dessus, statue blanche du saint, avec inscription qui l'authentifie. CS CD Bibliographie DEPICKER K., FRANCIS A. & HANOSSET Y., 1991. Fontaines de Wallonie. Fontaines et pompes. Abreuvoirs et lavoirs, s.l., p. 272. LEMPEREUR J. ET E., 1996. La commune de Mettet et son millier de lieux-dits, Mettet, p. 73. WILLEMART J., 1991. Fontaines merveilleuses en Namurois, Le Guetteur wallon, 67, p. 106.



(Code de la fiche : 92087-INV-0188-02)

Rue Saint-Job 8-10  
(à droite)

*potale (Potale Notre-Dame do Ronchi)*

Potale Notre-Dame do Ronchi. Au lieu-dit " Su lès Ronchis ", sous un vieux tilleul tortueux, curieuse potale composée de cinq éléments de dessin compliqué, non homogènes. Socle décoré d'un écu en ressaut avec inscription " IHS/1728 ", surmonté d'un petit reposoir. Au-dessus de la niche, texte en creux " NOTRE DAME DE/WALCOVRT PRIEZ POVR/NOVS ". Au sommet, " DOM " (Deo optimo maximo). CS CD Bibliographie LEMPEREUR J. ET E., 1996. La commune de Mettet et son millier de lieux-dits, Mettet, p. 214.



(Code de la fiche : 92087-INV-0189-02)

Rue Saint-Job 16

*habitation*

Mettet  
Section F  
433v

Sous une bâtière à croupettes, beau volume blanc daté par ancres de 1841, limité par des harpes d'angle. Haut logis de trois niveaux et quatre travées de baies rectangulaires aux appuis saillants. A droite, porte cochère à linteau en anse de panier et clé pendante. Rez-de-chaussée commercial et perron retravaillé. Corniche en bois soignée. CS CD



(Code de la fiche : 92087-INV-0210-01)

Rue Saint-Job 1

*habitation*

Mettet  
Section F  
140e

Maison néo-classique du 2e tiers du 19e siècle située en contre-haut et en oblique. Travée centrale en saillie affermie par une porte à l'entablement orné de décors géométriques. Trottoir dallé renforcé par un mur de soutènement gardé par une belle rampe en fer forgé. CS CD



(Code de la fiche : 92087-INV-0334-01)

Rue Saint-Job 8-10  
(pairs)

*habitation*

Mettet  
Section F  
442b/2  
442e/2

Sous une bâtière unique, deux maisons mitoyennes reparementées durant le 2e tiers du 19e siècle. CS CD

(Code de la fiche : 92087-INV-0335-01)



Rue Saint-Job 8-10  
(à proximité)

*pilier*

Mettet  
Section F  
442e/2

À l'entrée d'une prairie, piliers isolés de la 2e moitié du 18e siècle qui limitaient jadis la propriété du château, actuelle maison communale (place J. Meunier, no 1). Piliers similaires, en mauvais état, situés place J. Meunier, no 2. CS CD

(Code de la fiche : 92087-INV-0336-01)



Rue Saint-Job 12

*habitation*

Mettet  
Section F  
646d

Face au terrain de football, à l'emplacement de l'ancienne place du Marché, petite maison en double corps du début du 19e siècle. Haut perron de quatre degrés, gardé par des rampes en fer forgé. Devant la 1re travée de l'habitation, dépendance agricole construite perpendiculairement dans la 2e moitié du siècle. Ouvertures d'étable et de porcheries en partie remaniées. CS CD

(Code de la fiche : 92087-INV-0505-01)



Rue Saint-Job 13

*café*

Mettet  
Section F  
432c

Sous une toiture d'ardoises à plusieurs pans, ancien café de style éclectique remontant à la charnière du 20e siècle. Entrée principale dans un angle coupé cantonné de pilastres. Au rez-de-chaussée, volets portant l'indication : " L. PREUD'HOMME/VOLETS/A HAUT-VENT FOSSES ". CS CD

(Code de la fiche : 92087-INV-0506-01)



Rue Saint-Job 15

*habitation*

Mettet  
Section F  
430g

Au départ d'un bâtiment en moellons de calcaire de deux niveaux peut-être du 18e siècle, surélévation d'un demi-niveau et modernisation de la façade principale dans le 2e tiers du 19e siècle. Cimentage fin de siècle, avec soubassement à faux joints et clés stuquées aux fenêtres. Cette maison forme avec sa voisine (rue de la Brasserie, no 7) un agréable ensemble qui épouse la déclivité du terrain. CS CD

(Code de la fiche : 92087-INV-0507-01)



Rue Saint-Job 2

*habitation*

Mettet  
Section F  
143c

Sur un terrain en forte pente, maison chaulée de la 1re moitié du 19e siècle, ménageant des porcheries dans son haut soubassement goudronné, côté place. CS CD Bibliographie

(Code de la fiche : 92087-INV-0778-01)



Rue Saint-Job 3 *ferme*

Mettet
Section F
434h

Ancien bâtiment rural du 19e siècle comptant des étables jumelées sous fenil et un logis de deux travées, suivi d'une étroite maison du 2e tiers du même siècle. CS CD

(Code de la fiche : 92087-INV-0779-01)

Rue Sainte-Barbe 4 *chapelle (Chapelle Sainte-Barbe)*  
(en face)

Mettet
Section F
67v

Chapelle Sainte-Barbe. Encadrée de deux marronniers, édicule en forme de tourelle évoquant l'attribut de la sainte. Porche ouvert par un portail en plein cintre à bossages un-sur-deux inscrit dans un encadrement à refends. Fronton triangulaire daté de 1857 par chronogramme " prIez poUr noUs./bIenheUreUse saInte barbe./afIn qUe noUs soyons préservés De./toUt aCCIDeNt et sUrtoUt De perIr sans Confession. ". La tour est couronnée par des arcatures en briques sous frise redentée. Flèche conique d'ardoises. À l'arrière, toute petite abside. À l'intérieur, statue de sainte Barbe. CS CD Bibliographie RPMSB, Canton de Fosses-la-Ville, p. 61.

(Code de la fiche : 92087-INV-0093-02)

Rue Sainte-Barbe 4 *habitation*

Mettet
Section F
68/21/4

En face de la chapelle Sainte-Barbe, maison du milieu du 19e siècle articulée par un pan coupé. Adjonction d'une travée postérieure différente. CS CD

(Code de la fiche : 92087-INV-0504-01)

Rue Sainte-Barbe 1 *ferme*

Mettet
Section F
70x

Exploitation remontant à la 1re moitié du 19e siècle, mais construite par étapes successives. De gauche à droite : bergerie, grange à linteau de bois, étable sous gerbière, petit logis de deux travées longé par un trottoir pavé intégrant une dalle de calcaire et une taque de citerne, une travée similaire mais postérieure. CS CD

(Code de la fiche : 92087-INV-0777-01)

Rue Sainte-Barbe 12-14 (pairs et impair) *habitation*

Mettet
Section F
56l
56m
58p

Alignement de trois maisons claires revêtues d'un décor éclectique de la fin du 19e siècle. Ensemble harmonisé par la couleur et la structure raffinée du décor. No 12 : maison bourgeoise terminée par une toiture mansardée piquée de lucarnes festonnées sur une large corniche en bois soutenues par des aisseliers. Parenté avec la maison située au no 9, rue Saint-Jean. CS CD

(Code de la fiche : 92087-INV-0864-01)

Rue de Scry 16 et 20 *habitation*

Mettet
Section E
59f
60c

Petite maison basse des environs de 1800 ouverte par une porte à traverse sous un linteau droit aux extrémités incurvées. À droite, volume transformé, gardant le même gabarit sous une bâtière aiguë. CS CD

(Code de la fiche : 92087-INV-0098-02)





Rue de Scry 4

*habitation*

Mettet
Section E
278d

Du milieu du 19e siècle, logis cubique donnant l'impression de s'adosser au volume de droite. Nombreux percements aux appuis saillants et façade en double corps montée sur un soubassement appareillé. CS CD

(Code de la fiche : 92087-INV-0508-01)



Rue de Scry 31

*habitation*

Mettet
Section D
67d

À proximité de la ligne de chemin de fer, maison construite à la charnière du 20e siècle, précédée d'un jardinet. Façade en pierre calcaire agréablement ponctuée de briques rouges. Soubassement en opus sur caves. CS CD

(Code de la fiche : 92087-INV-0509-01)



Rue de Scry 42 (à gauche)

*pont*

Sous la ligne de chemin de fer, tunnel couvrant le ruisseau des Marbins. Haut soubassement et soutènement à bossages. À proximité, pont métallique surmonté de rambardes néo-classiques. Même bossage. CS CD

(Code de la fiche : 92087-INV-0510-01)



Place de Scry 7-8

*habitation*

Mettet
Section E
305f
307e
307f

Long volume de la 1re moitié du 19e siècle dont la façade est traitée avec un soin particulier : les moellons réglés sont bouchardés. Dans son prolongement, volume enduit dont le pignon droit possède un angle coupé; percements très modifiés, mais volume accompagnant le précédent. CS CD

(Code de la fiche : 92087-INV-0780-01)

Rue de Sometet 1 (à gauche)  
(Sometet)*chapelle (Chapelle Notre-Dame du Perpétuel Secours)*

Chapelle Notre-Dame du Perpétuel Secours. Édicule néo-gothique de la fin du 19e siècle précédé d'un aménagement hétéroclite. Chevet semi-circulaire et ouverture surmontée d'une imposte à petits-bois en arc brisé. A l'intérieur, autel baroque en bois; foisonnement de saints, angelots et décors populaires. CS CD

(Code de la fiche : 92087-INV-0353-01)

Rue de Sometet 22  
(Sometet)*ferme*

Mettet
Section K
236b

Dans un coude de la rue, longue construction rurale de plan complexe, remontant à la 1re moitié du 19e siècle. Ensemble intéressant pour son implantation et ses volumes. Nombreux remaniements au cours des 19e et 20e siècles. CS CD

(Code de la fiche : 92087-INV-0822-01)



Rue de Sometet 25

(Somtet)

*ferme*

Mettet
Section K
191g

En léger contrebas, derrière un arbre isolé, anciens bâtiments agricoles rassemblés de part et d'autre d'une circulation intérieure dont une entrée est marquée par des petits piliers. Volumes principaux constitués d'une petite dépendance en avancée ouverte par une porte à linteau bombé de la 2e moitié du 18e siècle. Ensuite, longue bâtière sur un volume de la 1re moitié du 19e siècle construit en plusieurs phases, alignant des percements hétéroclites. En face, petite dépendance agricole isolée. CS CD



(Code de la fiche : 92087-INV-0823-01)

Rue de Somtet  
26-28 (pairs et  
impair)  
(Somtet)

*ferme*

Mettet
Section K
497e
505l
506d

Non loin d'une des sources du ruisseau de Mettet et d'un étang, ancienne ferme isolée composée de trois bâtiments fort remaniés en grès et calcaire. Construction en plusieurs phases sur un état ancien qui daterait du début du 18e siècle, comme l'atteste un moellon portant " BH/1727 ". Jadis, ensemble enduit. CS CD



(Code de la fiche : 92087-INV-0824-01)

Rue de Somtet 8  
(Somtet)

*habitation*

Mettet
Section I
204r/2

De la 1re moitié du 19e siècle, long bâtiment d'un niveau en grès chaulé composé d'une étable sous fenil et d'un étroit logis. Agrandissement postérieur en calcaire chaulé, masqué par une haute végétation. CS CD



(Code de la fiche : 92087-INV-0836-01)

Rue de Somtet  
9-10  
(Somtet)

*ferme*

Mettet
Section I
201e/4
Section K
211g

De part et d'autre de la route, anciennes fermes de la 1re moitié du 19e siècle campées perpendiculairement. Volumes agréables malheureusement transformés. Poirier palissé au no 9. Trottoir pavé entre le logis et les porcheries du no 10. CS CD



(Code de la fiche : 92087-INV-0837-01)

Rue de Somtet 11  
(Somtet)

*ferme*

Mettet
Section I
201m/4

Fermette de la 1re moitié du 19e siècle. Petit logis de deux travées prolongé ensuite d'une étable sous gerbière munie d'un jour. À gauche, annexe sous appentis intégrant des porcheries. CS CD



(Code de la fiche : 92087-INV-0838-01)

Rue de Somtet 21  
(Somtet)

Mettet  
Section K  
257d

*ferme*

Bordée d'un trottoir pavé, ancienne fermette en long érigée perpendiculairement dans la 1<sup>re</sup> moitié du 19<sup>e</sup> siècle. Percements au linteau droit ou échancré. En retrait, grange au pignon arrondi. CS CD

(Code de la fiche : 92087-INV-0839-01)



Rue de Sometet  
18-20 (pairs et  
impair)  
(Sometet)

*ferme*

Ensemble de plusieurs fermes du 19<sup>e</sup> siècle possédant les atouts d'une belle volumétrie et d'une implantation au sein du hameau. Comme partout, nombreuses transformations dans les percements et la maçonnerie. Matériaux hétérogènes. CS CD

(Code de la fiche : 92087-INV-0877-01)



Mettet  
Section K  
197v  
197z  
226d  
263e  
263f

Rue de Thozée 12  
(Pontauray)

*château (Château de Thozée)*

Château de Thozée. Les 19 ha du domaine sont étroitement liés à la vie et à l'oeuvre du célèbre peintre et graveur Félicien Rops qui y a vécu, travaillé et reçu des amis artistes, botanistes et autres, principalement entre 1852 et 1874. D'un jardin à la française à l'origine, l'artiste le transforme en jardin botanique à l'anglaise, peuplé de roses, de fleurs et de plantes rares, parvenues souvent jusqu'à nous. Le site boisé dans lequel le monument s'inscrit, véritable point de repère dans le paysage vallonné de Pontauray, accentue encore l'intérêt de l'ensemble. Trois drèves conduisent à la propriété : des tilleuls au nord, des marronniers à l'ouest, et des hêtres accompagnés de taillis au sud. Les prairies environnantes, le vieux verger, le grand étang ovoïdal et le petit bassin carré à l'abandon, alimenté autrefois par un long canal, participent au charme bucolique du lieu. La petite-fille de l'artiste, Elisabeth Rops, est la principale instigatrice de la Fondation Félicien Rops, créée en 1994. Elle l'institue légataire universelle et lui confie la mission de restaurer le château et la ferme de Thozée, de leur insuffler une nouvelle vie culturelle, de protéger et de rendre accessibles les précieuses archives familiales. En février 2000, la Fondation signe une convention de partenariat avec l'Institut du Patrimoine wallon. Grâce à l'asbl Prométhéa, le premier mécénat d'entreprise est institué avec la société Fonderies du Lion-Nestor Martin, pour le chauffage du château. L'ensemble se compose d'une ferme du 19<sup>e</sup> siècle à l'abandon, groupée autour d'une cour irrégulière plantée d'arbres remarquables, et à la suite, d'un château enduit du 19<sup>e</sup> siècle ouvert sur une petite cour grillagée. Entité fermée au monde extérieur, s'ouvrant à l'ouest par un porche aux armes des Henry de Faveaux. Ferme autrefois chaulée, composée d'étables au nord, de porcheries à l'ouest, du logis et d'une grange en long au sud, millésimée 1801. À gauche de l'habitation, étables transformées, qui remontent sans doute au 18<sup>e</sup> siècle. A la suite du passage des sans-culottes de Dumouriez, Charles Henry de Faveaux (1757-1818) reconstruit la ferme au début du 19<sup>e</sup> siècle et place ses armoiries au-dessus du portail d'entrée, pour rappeler son anoblissement par Napoléon Bonaparte avant 1815. Gentilhommière néo-classique entre cour et jardin. Plan en U reprenant sans doute la disposition ancienne de la cense de Thozée, comme le suggère à la face arrière de l'aile sud, une porte datée de 1708 sur le linteau droit. Corps principal du début du 19<sup>e</sup> siècle comportant un niveau sur caves hautes, un avant-corps côté cour, la tour nord-est à l'arrière et les deux ailes latérales. Durant le 1<sup>er</sup> tiers du 19<sup>e</sup> siècle, Charles Henry de Faveaux fait exhausser le logis, ajouter un avant-corps néo-classique vers le jardin



Mettet  
Section D  
147a

et transformer les baies en portes-fenêtres du même côté. Les dernières transformations sont dues à Ferdinand Henry de Faveaux, dans le 3e quart du 19e siècle, en style néo-gothique troubadour : construction de la tour sud-est, avec uniformisation des toitures des deux tours, création d'un avant-corps au sud et d'une chapelle au nord, surélévation d'une partie de l'aile sud, ajout de lucarnes néo-gothiques et aménagement de la fenêtre de l'étage de l'avant-corps côté cour. À épingle à l'intérieur, le grand couloir du rez-de-chaussée et cinq pièces classées, dont la chambre bleue de Charles Baudelaire. CS CD Bibliographie BONNIER B., LEBLANC V. & ZENO TH., s.d. Rops en son castel, catalogue d'exposition, Namur. COLLECTIF, 2001. Thozée. Projets de restauration et d'affectation de la ferme et du château, Mettet-Namur. HERINCKX V., 1999-2000. Le château de Thozée à Mettet, mémoire d'architecte, La Cambre.

(Code de la fiche : 92087-INV-0099-02)

Rue de Thozée  
(Pontaury)

*potale*

Potale de carrefour à niche cintrée, installée à la croisée de quatre chemins et à proximité de l'assise de l'ancienne ligne de chemin de fer Mettet-Acoz-Châtelineau. Pied portant la dédicace dans un cartouche ovale : " S A D/P D E/P.P.N./1785 ". CS CD



(Code de la fiche : 92087-INV-0119-02)

Rue de Thozée  
(Pontaury)

*potale (Potale Notre-Dame de Hal)*

Sous un tilleul vénérable, potale en calcaire installée au début d'une des drèves menant au château de Thozée. Niche gothique en mitre de la fin du 15e siècle, ornée de colonnettes et de fleurons. Socle classique gravé : " NOTRE DAME/DE HAL/DEHL PRIE POVR/RNOVS 1774/FITS PRIN/COBBVT ". CS CD



(Code de la fiche : 92087-INV-0190-02)

Rue de Thozée 1  
(Pontaury)

*habitation*

Charmante maisonnette de la 1re moitié du 19e siècle, couverte d'un cimentage décoratif fin de siècle. Ornaments néo-classiques très soignés : pilastres composites, guirlandes de feuillages, têtes de lion masquant les trous de boulin. Corniche en bois et souple bâtière de tuiles rouges achèvent la maison. CS CD



(Code de la fiche : 92087-INV-0569-01)

Rue de Thozée 7  
(en face)  
(Pontaury)

*borne*

À l'angle de la rue de la Barrière, borne cylindrique basse du 19e siècle déplacée à l'occasion de travaux d'égouttage. CS CD



(Code de la fiche : 92087-INV-0570-01)

Mettet  
Section D  
750z/3

Rue de Thozée 8 (à  
proximité)  
(Pontaury)

*potale (Potale de l'Immaculée Conception)*

Dans une parcelle arborée, à l'angle de deux chemins, curieuse potale en calcaire portant une dédicace sur son pilier carré : " L'IMMACULEE/CONCEPTION/1901 ". Socle orné de deux potales vides. Niche en arc brisé surmontée d'une demi-sphère et d'une croix. CS CD





(Code de la fiche : 92087-INV-0571-01)

Rue de Thozée  
(Pontaury)*potale (Potale Saint-Pierre)*Mettet  
Section D  
159e

À l'angle de la rue des Villez, imposante potale monolithe à niche cintrée, placée sur un talus. Pied carré portant l'inscription : " STE/PIERRE.PPN/P.CALLOU(?)/1843 ". CS CD



(Code de la fiche : 92087-INV-0572-01)

Rue de Thozée 7  
(Pontaury)*dépendance - habitation*Mettet  
Section D  
498k

Ensemble néo-classique blanchi du 3e tiers du 19e siècle, complètement envahi par la végétation. Précédée d'un jardin grillagé, maison de deux niveaux et trois travées sous bâtière à croupettes. À droite, annexe agricole basse participant à l'harmonie générale. CS CD



(Code de la fiche : 92087-INV-0817-01)

Rue de Thozée 8  
(Pontaury)*ferme*Mettet  
Section D  
286e

Derrière une courette caillouteuse, ferme en long du 19e siècle, enduite d'un cimentage à faux joints de la fin du même siècle. Grange suivie d'un logis de deux travées et d'une étable sous fenil. CS CD



(Code de la fiche : 92087-INV-0818-01)

Tienne des Brûlés  
9-11 (impairs)  
(Devant-les-Bois)*habitation*Mettet  
Section B  
77r/2  
77s/2

Bien implantés sur une placette, deux volumes réaménagés, construits en deux phases au 19e siècle. À gauche, tout le charme de l'enduit. CS CD



(Code de la fiche : 92087-INV-0364-01)

Tienne des Brûlés  
18  
(Devant-les-Bois)*dépendance - habitation*Mettet  
Section B  
83f/2

Petite construction d'angle bâtie dans la 2e moitié du 19e siècle. Couture entre le logis et l'étable. CS CD



(Code de la fiche : 92087-INV-0395-01)

Tienne des Brûlés  
31  
(Devant-les-Bois)*habitation*Mettet  
Section B  
76s/6

Petite maison chaulée de la 1re moitié du 19e siècle. Un seul niveau avec assise d'attente dans la partie supérieure. Seul bâtisse de la rue ayant une implantation perpendiculaire. CS CD



(Code de la fiche : 92087-INV-0396-01)

Tienne des Brûlés 33  
(Devant-les-Bois) *dépendance - habitation*  
Remontant au milieu du 19e siècle, ancienne ferme construite en deux étapes. CS CD

Mettet  
Section B  
76m/6

(Code de la fiche : 92087-INV-0397-01)



Tienne des Brûlés 35 (en face)  
(Devant-les-Bois) *potale (Potale Notre-Dame de Walcourt)*  
Au bord de la route, potale monolithe à la tête cintrée, portant l'inscription : " NT. DAME/DE. WALCOUR/P.P.NS. L.1867 ". CS CD

Mettet  
Section B  
80t/2

(Code de la fiche : 92087-INV-0398-01)



Tienne des Brûlés 37  
(Devant-les-Bois) *dépendance - habitation*  
Gros volume revêtu d'un décor de la fin du 19e siècle. Crépi panneauté et baies décorées de clé feuillagée. CS CD

Mettet  
Section B  
76e/6

(Code de la fiche : 92087-INV-0399-01)



Tienne Piertense 4 *café*  
Le long de l'ancienne voie de chemin de fer, ancien café de la fin du 19e siècle. Deux travées de baies aux linteaux échancrés de part et d'autre d'un pan coupé intégrant la porte. CS CD

Mettet  
Section E  
409s

(Code de la fiche : 92087-INV-0511-01)



Tienne Piertense 5 *gare (Gare de Scry)*  
Ancienne gare de Scry installée sur la ligne de chemin de fer Mettet-Acoz-Châtelineau, ouverte en 1887. Deux ailes latérales basses flanquant un corps central à étage portant encore le nom de " SCRY " dans un cartouche, côté quai. Ouvertures hautes et étroites surmontées d'un décor de briques colorées. Le tout parcouru par une frise de briques denticulées sous la corniche et en espalier sur les pignons. CS CD

Mettet  
Section E  
266/2a

(Code de la fiche : 92087-INV-0512-01)



Tienne Piertense 9

Mettet  
Section E  
234r

*habitation*

Solide double corps de la 2e moitié du 19e siècle imposant ses pignons en grès sous une bâtière à croupettes. Façade enduite d'un cimentage à faux joints, éclairée de baies au linteau légèrement bombé décoré d'une pointe de diamant. Trottoir en dalles de marbre et petit trottoir perpendiculaire pavé. CS CD

(Code de la fiche : 92087-INV-0513-01)

Tienne Piertense 8 *habitation*

Mettet
Section E
404m

Maison élevée dans la fin du 19e siècle avec vue arrière sur un ancien verger. Bandeaux saillants en calcaire soulignant bien les deux niveaux de baies aux appuis saillants et linteau échancré. Menuiserie simple et soignée au premier niveau. Annexe basse dans le prolongement. CS CD

(Code de la fiche : 92087-INV-0781-01)

Rue du Try Joly 4  
(en face) *chapelle (Chapelle Saint-Joseph)*

Mettet
Section E
114f

Chapelle Saint-Joseph. Aux abords de la drève menant au château de Scry et d'un sentier aboutissant à la chapelle Sainte-Barbe, édicule néo-gothique de la fin du 19e siècle malheureusement à l'abandon et presque entièrement caché par la végétation. Soubassement biseauté surmonté d'ouvertures en arc brisé. Toiture en ardoises environnée de pinacles. CS CD

(Code de la fiche : 92087-INV-0514-01)

Rue du Try Joly  
11-15 (impairs) *ferme*

Mettet
Section F
25l
25r
25s

Ancienne ferme de la fin du 19e siècle divisée aujourd'hui en deux propriétés. Grange en large et en avancée, aile des anciennes dépendances et du logis principal coiffé d'une toiture à croupes. Précédée d'un emmarchement, porte surmontée d'une corniche profilée et entourée d'un encadrement calcaire. Large frise de briques décorant l'ensemble. CS CD

(Code de la fiche : 92087-INV-0782-01)



Rue de Biesme  
20-25 (pairs et  
impairs)

*habitation*

Oret  
Section A  
248d/5  
248f/5  
248g/5  
248h/5  
248x/4  
248y/4

Largement en retrait, succession de petites maisons ouvrières de la 2e moitié du 19e siècle implantées à flanc de coteau. La dernière est millésimée 1866. Un même module est répété, bien que souvent transformé au fil du temps : porte centrale, 1er niveau percé de baies rectangulaires en calcaire, deuxième niveau avec encadrement de briques. CS CD

(Code de la fiche : 92087-INV-0866-01)



Rue de Biesme 10

*moulin à eau*

Oret  
Section A  
251n

Ancien moulin situé au " Noir Chien ". Actuellement en contrebas de la chaussée, imposant bâtiment construit au début du 19e siècle. Deux niveaux et demi de baies rectangulaires s'ouvrant par une large porte cintrée à clef passante. Date de construction anciennement gravée sur la façade, mais perdue à la suite du décapage. Façade arrière longée par le ruisseau d'Oret. CS CD

(Code de la fiche : 92087-INV-0521-01)



Rue de Biesme 1

*habitation*

Oret  
Section A  
208k

Grosse construction de tradition néo-classique de la 2e moitié du 19e siècle revêtue d'un traitement décoratif : crépi blanc, baies ornées de clé et consoles, têtes de lion... À droite, petite dépendance répétant le volume du bâtiment principal. CS CD

(Code de la fiche : 92087-INV-0789-01)



Rue de Biesme 3

*dépendance - habitation*

Oret  
Section A  
228n

Maison portant une dalle " A.W.A.H./1878 " au-dessus de la porte centrale. Dans le prolongement, grange et étable postérieures, légèrement articulées. CS CD

(Code de la fiche : 92087-INV-0790-01)



Ruelle Cadet

*église paroissiale (Eglise Sainte-Remfroid)*

Oret  
Section B  
58a







Sur la butte de l'ancien cimetière cernée de murs en calcaire, haute bâtisse néo-romane construite sur les plans de l'architecte L. Degreny et millésimée 1865. Trois nefs et un transept suivis d'un chevet à trois pans. Au sommet de la tour, sur chaque face, dalle encastrée portant une inscription : à l'ouest, " ANNO/1865 "; au sud, " F JH/DELVAUX/13 GLRE (?) "; à l'est, " L D " pour Ladislav Degreny; au nord, " LEOPOLD/1ER ROI ". Travaux de restauration réalisés en 1894 par L. Degreny et en 1907-1908 par les architectes Scaillet et Sacré. CS CD Bibliographie RPMSB, Canton de Florennes, p. 27. Archives de la Commission Royale des Monuments et des Sites, Cartes et plans, 10 et 15/05/1864 et 10/02/1894.

(Code de la fiche : 92087-INV-0194-02)



Ruelle Cadet 5 (en  
face)



<p>Oret Section B 68c</p>	<p>• <i>chapelle</i></p> <p>Dans le mur de clôture du presbytère, calvaire du 19e siècle en calcaire appareillé abritant un exceptionnel Christ en bois peint du 16e-début du 17e siècle. Croix ornée de motifs en forme de lyre. CS CD Bibliographie RPMSB, Canton de Florennes, p. 27.</p> <p>(Code de la fiche : 92087-INV-0522-01)</p>	
<p>Ruelle Cadet 6-6a</p>	<p><i>presbytère</i></p> <p>Ancien presbytère. Derrière un long mur de clôture, volume à croupettes de la 1re moitié du 19e siècle, qualifié de neuf en 1830. À l'origine, double corps de trois travées flanqué d'aile basse. Par la suite, haussements et transformations. Cheminement pavé devant la porte d'entrée. CS CD</p> <p>(Code de la fiche : 92087-INV-0523-01)</p>	
<p>Ruelle Cadet 9 et 13</p> <p>Oret Section C 230d 231e</p>	<p><i>ferme</i></p> <p>Implanté de biais et en L, ensemble du 19e siècle composé de deux fermes mitoyennes en calcaire. Étable, logis et grange de gauche installés sous une bâtière à coyaux et une frise de briques. Construction droite fort transformée. CS CD</p> <p>(Code de la fiche : 92087-INV-0524-01)</p>	
<p>Ruelle Cadet 14 (devant)</p> <p>Oret Section B 152m</p>	<p><i>pompe</i></p> <p>Pompe à bras en fonte de la fin du 19e siècle. Fût cylindrique cannelé monté sur un socle quadrangulaire décoré de losanges. CS CD</p> <p>(Code de la fiche : 92087-INV-0525-01)</p>	
<p>Ruelle Cadet 17</p> <p>Oret Section C 238m</p>	<p><i>ferme</i></p> <p>Environnée d'un bocage, ancienne ferme construite en plusieurs phases, millésimée 1868 sur une dalle au-dessus de la porte; deux lettres sont également gravées, sans doute " J P ". CS CD</p> <p>(Code de la fiche : 92087-INV-0526-01)</p>	
<p>Ruelle Cadet 7</p> <p>Oret Section C 227m</p>	<p><i>habitation</i></p> <p>En contrebas, ancienne ferme du 2e tiers du 19e siècle, comprenant une étable sous fenil et un logis en double corps. Au pignon gauche, intervention contemporaine fort marquée. CS CD</p> <p>(Code de la fiche : 92087-INV-0791-01)</p>	
<p>Ruelle Cadet 8</p> <p>Oret Section B 75x</p>		

*ferme*

Ferme du milieu du 19e siècle malheureusement fort perturbée. Beaux volumes articulés par des retraits et des obliques, marqués par la succession des pignons. CS CD

(Code de la fiche : 92087-INV-0792-01)



## Ruelle Cadet 14

*ferme*

Oret  
Section B  
152m

En retrait, fermette de la 2e moitié du 19e siècle formée d'un petit logis de deux travées, d'une étable et d'une grange aux linteaux métalliques et piédroits harpés de briques. CS CD

(Code de la fiche : 92087-INV-0793-01)

Rue de la Citadelle  
14*habitation*

Oret  
Section C  
69b

Agréable petit double corps du 2e tiers du 19e siècle longé d'un trottoir en pavés, avec une dalle de calcaire devant la porte. CS CD

(Code de la fiche : 92087-INV-0527-01)

Rue de la Citadelle  
16*habitation*

Oret  
Section A  
194n

En contre-haut et derrière de courtes grilles, maison de style villégiature bâtie à la charnière du 20e siècle. Mélange de calcaire et de briques rouges. Jeu basé sur les saillies, les décrochements et les baies de types différents. CS CD

(Code de la fiche : 92087-INV-0528-01)

Rue de la Citadelle  
2-3*habitation*

Oret  
Section C  
78r  
79t

Deux longs volumes de la 1re moitié du 19e siècle intégrant chacun un double corps accompagné d'une étable. Frise de briques sous une longue bâtière. Ensemble en partie transformé. CS CD

(Code de la fiche : 92087-INV-0794-01)


Rue de la Citadelle  
9*dépendance - habitation*

Oret  
Section C  
72/2c  
Section A  
184f

Au bord de la route, ancienne fermette de la 1re moitié du 19e siècle en grès, surélevée en calcaire et légèrement remaniée. En face, dépendances en grès. CS CD


(Code de la fiche : 92087-INV-0795-01)

Rue du Couvent  
16-17

Oret Section B 69k 92d 93c	<i>habitation</i>  En bas de la rampe d'accès à l'église, deux maisons néo-classiques de deux niveaux et demi du milieu du 19e siècle. Au no 16 : fermette en ordre dispersé avec étable et fournil perpendiculaires, grange et seconde étable en face. Au no 17 : long volume millésimé 1844 au-dessus de la porte; à l'arrière, ancienne entrée de café. CS CD	
--	--	---


(Code de la fiche : 92087-INV-0128-02)

Rue du Couvent 1  
(en face)

Oret Section B 2c Section C 80/2	<i>chapelle (Chapelle Sainte-Barbe)</i>  Chapelle Sainte-Barbe. Évoquant l'attribut de la sainte, tour octogonale à pans irréguliers de la fin du 19e siècle couverte d'une flèche trapue. Appareillage de calcaire, porte à linteau échancré et fenêtres en arc brisé. CS CD	
--	---	---


(Code de la fiche : 92087-INV-0529-01)

Rue du Couvent 2  
et 5

Oret Section B 46x 46y	<i>habitation</i>  Édifiées à la charnière du 20e siècle, deux maisons en briques sur soubassement en opus de calcaire. Léger traitement décoratif de la façade au no 5, plus élaboré au no 2. CS CD	
---------------------------------	--	---


(Code de la fiche : 92087-INV-0530-01)

Rue du Couvent 13

Oret Section B 53l 53m	<i>habitation</i>  Imposant volume d'angle situé en contrebas de l'église et s'adaptant à la déclivité du terrain. Construits au tournant du 20e siècle, deux niveaux de travées irrégulières séparés par une frise de briques. CS CD	
---------------------------------	---	---


(Code de la fiche : 92087-INV-0531-01)

Rue du Couvent 14

Oret Section B 52d	<i>habitation</i>  À l'angle de la rue Ry d'Oret, maison du 19e siècle enduite sur soubassement goudronné, coiffée d'une bâtière à une croupe et environnée de murs. CS CD	
--------------------------	--	---




(Code de la fiche : 92087-INV-0532-01)

Rue du Couvent 15

Oret Section B 56f	<i>habitation - potale (Potale Saint-Ghislain)</i>  Volume du 2e tiers du 19e siècle fortement remanié, présentant des carrelages de faïence sous une corniche en bois. A droite, potale s'ouvrant par une niche cintrée sous une croix gravée. Inscription " ST GHISLAIN/P.P.N. ". CS CD	
--------------------------	---	---

(Code de la fiche : 92087-INV-0533-01)

Rue du Couvent 8

<p>Oret Section C 220e</p>	<p><i>ferme</i></p> <p>Datant de la fin du 19e-début du 20e siècle, ferme en long présentant une articulation assez marquée. Deux parties bien distinctes : grange et étable d'un côté, logis en briques sur soubassement en moellons de calcaire de l'autre. CS CD</p> <p>(Code de la fiche : 92087-INV-0796-01)</p>	
<p>Rue du Couvent 12</p> <p>Oret Section B 49g</p>	<p><i>ferme</i></p> <p>Gros volume bien visible en contrebas de la ruelle Cadet, habillé d'une décoration cimentée de la fin du 19e siècle. CS CD</p> <p>(Code de la fiche : 92087-INV-0797-01)</p>	
<p>Rue de la Croix 2-3</p> <p>Oret Section A 89c 89d</p>	<p><i>ferme</i></p> <p>De part et d'autre de la rue, ferme de la 1re moitié du 19e siècle dont la maçonnerie en calcaire est parsemée de pierre d'avoine. Percements rectangulaires parfois modifiés. Beau volume de grange en large avec étable en retrait. CS CD</p> <p>(Code de la fiche : 92087-INV-0211-01)</p>	
<p>Rue de la Croix 2 (en face)</p>	<p><i>pompe</i></p> <p>De la fin du 19e siècle, pompe à bras de style néo-classique. Fût cannelé monté sur un socle orné de losanges. Bras terminé par un gland; bec très simple au-dessus d'un bac en pierre. CS CD</p> <p>(Code de la fiche : 92087-INV-0534-01)</p>	
<p>Rue de la Croix</p> <p>Oret Section A 17k</p>	<p><i>croix</i></p> <p>À la croisée d'un chemin de campagne, au milieu de champs cultivés, croix blanche de la fin du 19e siècle supportant un Christ en fonte. CS CD</p> <p>(Code de la fiche : 92087-INV-0535-01)</p>	
<p>Rue de la Croix 1</p> <p>Oret Section A 87c</p>	<p><i>ferme</i></p> <p>Ferme en L disposée derrière une cour triangulaire et construite en plusieurs phases durant le 19e siècle. Logis comprimé entre les ailes d'étables et celle de la grange. Le tout sous des bâtières de tuiles rouges harmonisant l'ensemble. CS CD</p> <p>(Code de la fiche : 92087-INV-0798-01)</p>	
<p>Rue de la Croix 4</p> <p>Oret Section A 44g</p>	<p><i>ferme</i></p> <p>Ferme perpendiculaire en ordre lâche du 2e tiers du 19e siècle. Logis de deux niveaux et demi exposant une façade avant en moellons de calcaire et une façade arrière en moellons de grès. En face, deux beaux volumes de dépendances à rue. CS CD</p> <p>(Code de la fiche : 92087-INV-0799-01)</p>	



Rue à l'Eau 1

• *ferme*

Oret
Section B
101c

Ferme clôturée s'ouvrant par un portail appareillé. Les bâtiments se rangent en U autour d'une cour carrée. De la 1<sup>re</sup> moitié du 18<sup>e</sup> siècle, important logis traditionnel à double corps de deux niveaux sur caves. Fenêtres latérales à croisée, supprimée au premier niveau. Précédée d'un perron, porte à traverse portant un écu millésimé de 1733 sous une étroite fenêtre à traverse; vantail clouté d'origine. Monte-charge du 19<sup>e</sup> siècle sous une bâtière récente. À droite, allongement au 19<sup>e</sup> siècle de deux travées. À gauche du logis, volume contemporain d'une ancienne étable, percé récemment de larges ouvertures. Vestiges d'une porte chaînée à linteau en bâtière et d'une petite fenêtre chaînée surmontée d'une gerbière. Aile gauche occupée par une grange en double large de la 1<sup>re</sup> moitié du 19<sup>e</sup> siècle dont un portail est refait, et par des étables datées par ancras de 1850 dont le 1<sup>er</sup> niveau est entièrement éventré. Aile droite formée d'étables sous fenil du 19<sup>e</sup> siècle; premier niveau également remanié. CS CD



(Code de la fiche : 92087-INV-0129-02)

Rue à l'Eau 1 et 7  
(entre)*cimetière*

Oret
Section B
125e

Légèrement à l'écart du village, au bout d'un chemin bordé de murs, cimetière enclos implanté à flanc de coteau. Entrée grillagée, flanquée de pilier portant les inscriptions : " CIMETIERE/COMMUNAL/D'ORET.1868. " et " DONNE PAR/M. DE BRUGES/DU SART. ". Calvaire situé en contre-haut. A droite de celui-ci, enclos de la famille Delvaux comprenant quelques tombes et un pinacle dédié à la mémoire de plusieurs membres de la famille. Une entrée privée est ménagée dans le mur de l'ancienne propriété Delvaux-Berlier (cf. rue à l'Eau, 7). Présence de nombreuses croix en fonte. CS CD



(Code de la fiche : 92087-INV-0800-01)

Rue à l'Eau 7

*habitation*

Oret
Section B
88f
88h
135b
137a

Ancien couvent des soeurs françaises de Notre-Dame de Bon-Secours. Abrisée derrière une cour grillagée, grosse maison bourgeoise néo-classique millésimée 1861 dans un cartouche incorporant également les initiales " D.B. " pour E. Delvaux et P. Berlier. Limité par des harpes d'angle, double corps soigné en moellons de calcaire. Porte sous corniche profilée, précédée d'un perron semi-circulaire. En retrait, annexes symétriques en briques, plus tardives. Façades arrière en moellons de calcaire, donnant sur un grand parc où se profilent entre autres une serre, un bosquet et de jeunes plantations de hêtres. À gauche de l'entrée, dépendance de la 2<sup>e</sup> moitié du 18<sup>e</sup> et du 19<sup>e</sup> siècles percée de baies à linteau bombé surmontées de jours en demi-lune de briques. CS CD



(Code de la fiche : 92087-INV-0801-01)

Place d'Oret 1  
(devant)• *chapelle*

Oret
Section B
21/4







Chapelle commémorant le passage de la reine Louise Marie dans le village au milieu du 19<sup>e</sup> siècle. Édicule octogonal de style néo-gothique arborant une riche décoration en calcaire et un remplage en fonte d'époque. Courte flèche à coyau surmontée d'une simple croix. À l'intérieur, sous l'autel, dalle portant l'inscription : " A LA MEMOIRE/DE LOUISE MARIE/REINE DES BELGES/1851. ". CS CD









(Code de la fiche : 92087-INV-0130-02)

Place d'Oret 7

<p>Oret Section A 103c</p>	<p><i>dépendance - habitation</i></p> <p>Maison classique de la fin du 18<sup>e</sup> ou du début du 19<sup>e</sup> siècle en moellons assisés. Deux niveaux sur cave éclairés de baies à linteau bombé et clé passante. Prolongement de part et d'autre par des annexes en partie transformées. CS CD</p> <p>(Code de la fiche : 92087-INV-0131-02)</p>	
<p>Place d'Oret 1</p> <p>Oret Section B 25f</p>	<p><i>école</i></p> <p>École communale. Ensemble de la fin du 19<sup>e</sup> siècle constitué d'un important bâtiment central de plan carré marqué par la travée centrale en ressaut et le fronton triangulaire. Annexes symétriques basses et décroissantes. Unification réalisée par l'appareillage en calcaire et les pilastres. CS CD</p> <p>(Code de la fiche : 92087-INV-0536-01)</p>	
<p>Place d'Oret 2</p> <p>Oret Section A 100f</p>	<p><i>habitation</i></p> <p>Ancienne maison communale. Bâtiment de style éclectique daté de 1925 dans un cartouche. Verticalité accentuée par les hautes baies étroites et la travée centrale élaborée. Demi-lune en mosaïque portant l'inscription " MAISON.COMMUNALE/.ORET. " autour d'une couronne. Haute bâtière à croupes avec corniche récente traitée à l'ancienne. CS CD</p> <p>(Code de la fiche : 92087-INV-0537-01)</p>	
<p>Rue Ry d'Oret 1</p> <p>Oret Section B 27f</p>	<p><i>habitation</i></p> <p>Maison d'angle de la 1<sup>re</sup> moitié du 19<sup>e</sup> siècle percée de baies rectangulaires, à une harpe à l'étage. À droite, ancienne étable aménagée. CS CD</p> <p>(Code de la fiche : 92087-INV-0538-01)</p>	
<p>Rue Ry d'Oret 6</p> <p>Oret Section B 50f 50g</p>	<p><i>habitation</i></p> <p>Émergeant derrière un long muret, gros volume cubique du milieu du 19<sup>e</sup> siècle coiffé d'un pavillon, jadis surmonté d'un clocheton perdu lors d'un incendie en 1914. Façade en double corps cantonnée de harpes d'angle; pignon gauche jadis percé de trois travées de baies aux appuis saillants; pignon droit ouvert par une porte secondaire. À droite, second bâtiment actuellement à l'abandon, occupé par une école jusque dans les années 1950. Dans la propriété, légèrement sur la gauche, ancien fournil. CS CD</p> <p>(Code de la fiche : 92087-INV-0539-01)</p>	
<p>Rue Ry d'Oret 6 (en face)</p> <p>Oret Section B 95/2c</p>	<p><i>chapelle</i></p> <p>Chapelle s'ouvrant par une large porte flanquée de pilastres. À l'intérieur, autel portant l'inscription " A LA MEMOIRE/DE M.J. DELVAUX NEE/BERLIER ET DE SA FILLE/EMILIE DELVAUX 1854 ". Huisserie à repenser. CS CD</p> <p>(Code de la fiche : 92087-INV-0540-01)</p>	
<p>Rue Ry d'Oret 3</p> <p>Oret</p>		

Section B 42e	<i>habitation</i>	De la 1re moitié du 19e siècle, simple logis de deux travées d'une ancienne ferme dont les dépendances à gauche sont complètement altérées. CS CD	
		(Code de la fiche : 92087-INV-0802-01)	
Rue Ry d'Oret 5			
Oret Section B 13e	<i>ferme</i>	À proximité du ruisseau d'Oret, ferme en long intégrant un gros-oeuvre en moellons de calcaire du 19e siècle. Façade rhabillée au début du 20e siècle par un cimentage décoratif imitant un appareillage de briques claires. Entre les niveaux, panneaux en opus colorés. CS CD	
		(Code de la fiche : 92087-INV-0803-01)	
Tienne de Biesme 6			
Oret Section A 166m	<i>ferme</i>	Bel ensemble rural anciennement chaulé, construit au cours du 19e siècle, en épousant la déclivité du terrain. Décrochements successifs correspondant chaque fois à une fonction de la ferme : grange, étable précédée d'une petite fumière, logis et dépendance. Beau verger en contrebas, limité par une haie d'aubépine. CS CD	
		(Code de la fiche : 92087-INV-0804-01)	
Tienne de Biesme 3-4			
Oret Section A 1171 117m	<i>habitation</i>	En léger retrait et séparés par un passage, deux volumes simples de la 1re moitié du 19e siècle. Celui de gauche est en partie transformé, celui de droite garde son enduit d'origine. CS CD	
		(Code de la fiche : 92087-INV-0541-01)	
Tienne de Biesme 10			
Oret Section A 164m	<i>ferme</i>	Ancienne ferme en long du 19e siècle assez modifiée. Façade principale située à l'arrière, donnant sur un potager et un verger. Belle implantation en contre-haut d'une grande étendue de prairies humides. CS CD	
		(Code de la fiche : 92087-INV-0542-01)	
Tienne de Biesme 19a			
Oret Section A 162p	<i>tannerie</i>	Ancienne tannerie en activité jusque 1950 pour devenir par la suite un restaurant. Actuellement, home Louis-Marie accueillant de jeunes handicapés mentaux. En oblique, long volume de la 1re moitié du 19e siècle, en partie transformé, terminé par une frise de briques. Baies rectangulaires surmontées d'un rouleau de briques. Second volume plus tardif accolé au premier. CS CD	
		(Code de la fiche : 92087-INV-0543-01)	
Tienne de Biesme 19 (en face)			

<p>Oret Section A 161s/2</p>	<p><i>chapelle (Chapelle Notre-Dame de Lourdes)</i></p> <p>Chapelle Notre-Dame de Lourdes. Gardé par deux érables, édicule blanchi au chevet plat datant de la fin du 19e siècle. Porte axiale au linteau échancré surmontée d'un oculus en arc brisé. CS CD</p> <p>(Code de la fiche : 92087-INV-0544-01)</p>	
<p>Rue du Trinoy 20</p> <p>Oret Section B 106c</p>	<p><i>habitation</i></p> <p>De la 1re moitié du 19e siècle, maison perpendiculaire longée par un trottoir pavé. Quatre travées de baies rectangulaires et porte désaxée précédée d'un perron. Pignon percé d'une gerbière et d'ouvertures postérieures. CS CD Bibliographie</p> <p>(Code de la fiche : 92087-INV-0805-01)</p>	
<p>Rue du Trinoy 31</p> <p>Oret Section B 32e</p>	<p><i>ferme</i></p> <p>De la 1re moitié du 19e siècle, long volume sous bâtière à croupettes. Double corps en moellons réglés prolongé par la suite d'une étable et d'une grange. CS CD Bibliographie</p> <p>(Code de la fiche : 92087-INV-0806-01)</p>	
<p>Rue du Trinoy 16-22 (pairs et impairs)</p> <p>Oret Section A 77a/2 77c/2 77d/2 77f/2 77k/2</p>	<p><i>ferme - habitation</i></p> <p>Rue en pente bordée au nord de bâtiments du 19e siècle, en retrait. Généralement, anciennes fermes en calcaire de deux ou deux niveaux et demi aux percements parfois modifiés : traces de portail aux nos 19 et 21, portes d'étables jumelées au no 16. CS CD</p> <p>(Code de la fiche : 92087-INV-0867-01)</p>	
<p>Rue du Trinoy 28-30 (pairs et impair)</p> <p>Oret Section B 36r 36s 36w</p>	<p><i>habitation</i></p> <p>Datée par ancras de 1835, maison néo-classique en moellons réglés, primitivement à double corps, cantonnée de harpes d'angles. Une fenêtre transformée en porte au 20e siècle. Dépendance remaniée à gauche. À droite, prolongement de deux travées ultérieurement. CS CD</p> <p>(Code de la fiche : 92087-INV-0133-02)</p>	
<p>Rue du Trinoy 10</p> <p>Oret Section B 110m/2</p>	<p><i>habitation</i></p> <p>Esquissant la courbe de la rue, simple double corps datant de la 1re moitié du 19e siècle. Baies rectangulaires et frise de briques sous bâtière. CS CD</p> <p>(Code de la fiche : 92087-INV-0545-01)</p>	



Rue du Trinoy 25 *habitation*

Oret  
Section B  
37a

Maison d'angle du 2e tiers du 19e siècle de plan curieusement trapézoïdal. Extension au pignon gauche pour y ménager une étable sous gerbière et une porcherie. CS CD

(Code de la fiche : 92087-INV-0546-01)



Rue du Trinoy 32 *habitation*

Oret  
Section A  
85h

Double corps de la 1re moitié du 19e siècle limité par un chaînage d'angle. Pignon droit agrandi, élargissant le volume d'origine. CS CD

(Code de la fiche : 92087-INV-0547-01)



Rue du 8e Dragons *dépendance - habitation*

1

Saint-Gérard
Section C
332w

Petite maison chaulée de la 1re moitié du 19e siècle, prolongée d'une étable sous fenil à la fin du même siècle. CS CD

(Code de la fiche : 92087-INV-0820-01)

Rue du 8e Dragons *habitation*

16

Saint-Gérard
Section C
341g/3
341h/3

En léger retrait d'une courette grillagée, maison éclectique du début du 20e siècle, jouant sur les contrastes chromatiques de la maçonnerie en calcaire appareillé et les frises de briques rouges. Garage indépendant dans le même style. CS CD

(Code de la fiche : 92087-INV-0252-01)

Rue du 8e Dragons • *château (Château de l'Argilière )*

18-18a

Saint-Gérard
Section C
344x
350f/2

Château de l'Argilière. À l'origine, château et distillerie construits en 1902-1903 en style régionaliste selon les plans de l'architecte dinantais Édouard Frankinet, pour le marchand de vin et d'alcool Georges Gilbard. Demeure détruite par les Allemands en 1914 et reconstruite par l'architecte M. Legrand en reprenant certains motifs de la première maison. Dans une belle propriété arborée, château à l'allure fantaisiste marqué par la diversité des formes de toitures et des volumes. Influence régionaliste et Art nouveau. Distillerie. Unique vestige de l'oeuvre d'Édouard Franquinet. Long bâtiment unifaïtier abritant à l'origine un bureau, un laboratoire, une salle de mise en bouteille, des écuries et un chartil. Dans le pignon, intéressante entrée Art nouveau, avec une fenêtre ronde garnie de faux colombage. Jeu de faux colombage et de baies originales. CS CD

(Code de la fiche : 92087-INV-0253-01)

Rue du 8e Dragons *dépendance - habitation*

19

Saint-Gérard
Section C
343v/3

Flanquée de haies mixtes, ancienne ferme en long de la 1re moitié du 19e siècle comptant un logis de trois travées et une étable sous fenil. Construction par la suite d'une seconde étable. CS CD

(Code de la fiche : 92087-INV-0821-01)

Rue du 8e Dragons *habitation*

9,11,12,13 et 15

Saint-Gérard
Section C
343e/3
343f/3
343m/3
343n/3
343p/3

Ensemble d'habitations éclectiques construites au début du 20e siècle à la suite de la création du vicinal de Saint-Gérard à Wépion. Alignement se terminant par un bâtiment d'angle crépi, sans doute occupé jadis par un café en bordure des voies. Huisseries d'origine comportant des décors en ferronnerie aux monogrammes entrelacés M-T. A noter : les trois premières bâtisses étaient autrefois précédées de courettes grillagées. CS CD

(Code de la fiche : 92087-INV-0873-01)



Rue de Bambois 31

(Maison)

*dépendance - habitation*

Saint-Gérard  
Section F  
29p/3

Longée par un trottoir pavé, ancienne petite ferme chaulée du milieu du 19e siècle, en partie transformée. Double corps d'un niveau et demi. CS CD

(Code de la fiche : 92087-INV-0448-01)



Rue du Bâtiment 1

*habitation*

Saint-Gérard  
Section D  
44z

Importante habitation néo-classique du 2e tiers du 19e siècle dont la façade crépie est agrémentée d'une glycine bien touffue. Frise de briques dentée et corniche en bois, sous bâtière à croupettes. CS CD

(Code de la fiche : 92087-INV-0687-01)

Rue Belle Eau 1  
(Bossière)*ferme (Ferme de Belle Eau)*

Saint-Gérard  
Section F  
457c

Ferme de Belle Eau. Complètement isolée, ancienne ferme chaulée en ordre lâche. Logis modifié au 19e siècle par l'ajout d'un demi-niveau en briques. À droite, étables du 18e siècle : porte chaînée au linteau bombé accompagnée par une porte cintrée. CS CD

(Code de la fiche : 92087-INV-0196-02)



Place de Brogne 1

*église paroissiale (Eglise Saint-Pierre)*

Saint-Gérard  
Section C  
201/2n  
457b  
459b

Église paroissiale Saint-Pierre. Relié à la place par un chemin bordé de murs, édifice gothique reconstruit du 16e au 18e siècle par l'abbaye. Sur base probablement romane, de même que d'autres murs, tour élancée couverte d'une flèche, datée à l'intérieur de 1859 au-dessus du bénitier. Coiffés d'une seule bâtière, nef et collatéraux du 16e siècle éclairés de baies en arc brisé, celles de la 1re travée refaites au 19e siècle. Corniche biseautée en pierre. Scellée dans le mur du collatéral sud, dalle funéraire datée de 1537, gravée d'un texte gothique érodé remontant sans doute à l'époque de la construction. Pseudo-transept, peut-être d'origine, auquel ont été greffées des sacristies aux 19e-20e siècles. Maçonnerie grossière du bras sud sans doute antérieure à la baie désaxée du 16e siècle. Bras nord sur haute base à double retraite biseautée. Choeur à trois pans daté au sommet du chevet de 1657 par une pierre au-dessus d'un oculus ovale muré. À l'intérieur, grandes arcades sur sveltes colonnes à base et chapiteau octogonaux moulurés. Plafonds stuqués sur la nef et le chœur, de style Louis XIV, datés de 1750 sur médaillon central, renouvelés en 1957. À droite du chevet extérieur, annexe postérieure intégrant la sépulture de la famille Nopener. En face, sépulture des Pères de l'Assomption. Autels baroques du 18e siècle. Boiseries, confessionnaux et chaire Régence (milieu du 18e siècle). Fonts baptismaux (16e siècle) et bénitiers du 18e siècle. Pierre tombale de Cornélis Thomaz (1684) et Anne Marie Bechet (1710). Bordant un côté de l'église, cimetière enclos s'étageant sur plusieurs terrasses. En face de l'abbaye, entrée grillagée flanquée de piliers. Nombreuses tombes de familles influentes de Saint-Gérard. Mémorial de la famille Morimont, commanditaire du château sis rue Stampia, 16-17 : monument en forme de temple néo-grec entourant une piéta, signé "VANDECAPELLE/ANDERLECHT BRUX./1021". Deux tombes situées côte à côte contre le flanc sud de l'église sont également à noter. La première de style moderniste des années 1930 est dédiée à Jacques Gilbert, avec bas-relief en marbre du jeune garçon; la seconde, consacrée à la famille Gilbert, est signée par "ED. FRANQUINET/ARCHITECTE" et "ED. DEBORSU/ANSEREMME". L'architecte, élève de Victor Horta, avait été chargé également de la construction du château de l'Argilière, rue du 8e Dragons, 18-18a. D'autres tombes, en faux



bois des années 1930 ou conservant un vitrail Art nouveau (famille Bacq-Bouchat), sont également à épingle. CS CD Bibliographie RPMSB, Canton de Fosses-la-Ville, p. 66-68.

(Code de la fiche : 92087-INV-0021-02)

Place de Brogne  
3-6 (pairs et  
impair)

Saint-Gérard
Section C
206d
208h/2
208k/2
208v

*abbaye - ferme (Abbaye de Brogne )*

Ancienne abbaye de Brogne. Monastère bénédictin fondé au début du 10<sup>e</sup> siècle par Gérard de Brogne. Le pape Pie V, par une bulle du 17 janvier 1566, incorpore définitivement l'abbaye au tout nouvel évêché de Namur. Ensemble vendu à la Révolution française. Implanté sur un coteau bien exposé, vaste ensemble constitué d'un quartier abbatial et d'une ferme accolée. Les terrains en pente descendent vers le ruisseau du Burnot qui alimentait jadis, en compagnie d'autres fontaines du lieu, un étang; ce dernier formait la clôture du jardin des religieux. Les constructions étagées et limitées par des murs sont réparties autour de plusieurs cours. Elles conservent du Moyen Age une partie du porche de la ferme et trois celliers situés sous la partie ouest de l'abbaye. Elles sont aujourd'hui marquées par le 16<sup>e</sup> et le classicisme du 18<sup>e</sup> siècle. D'importants travaux ont transformé la ferme en 1902, puis en 1954 par les Pères de l'Assomption. À gauche de l'entrée de la ferme, grand arc grillagé clôturant le « trou des plaids » : pierre de justice du 13<sup>e</sup> siècle posée sur deux tambours de colonne à base octogonale, probablement de la 2<sup>e</sup> moitié du 15<sup>e</sup> siècle. Ancienne pierre devant laquelle les responsables de la haute cour de justice de la seigneurie ecclésiastique de Brogne prenaient leurs décisions. Accès vers la ferme par un important porche, sans doute du milieu du 16<sup>e</sup> siècle, intégré dans une maçonnerie extérieure revue en 1902. Parties des 13<sup>e</sup> et 15<sup>e</sup> siècles englobées à l'intérieur du portail qui, côté cour, est frappé à la clé d'un écu martelé. La façade du 16<sup>e</sup> siècle, fortement remaniée au 20<sup>e</sup> siècle, est éclairée à l'étage par trois fenêtres chanfreinées à traverse sur congés. A droite, dans une salle voûtée d'arêtes se situait sans doute l'ancienne porterie. Dans le prolongement et sous une seule toiture, logis du 19<sup>e</sup> siècle monté sur un beau soubassement en calcaire appareillé. En saillie, quartier des hôtes de la 2<sup>e</sup> moitié du 15<sup>e</sup> siècle, aujourd'hui logis de ferme. Sur un soubassement à ressaut chanfreiné, construction gothique marquée par un cordon-larmier et par la corniche profilée. Grandes baies de l'étage à ébrasement profondément mouluré et appui abaissé, jadis à croisée. Petites baies chaînées éclairant à l'intérieur un large escalier d'époque, de plan carré, percé de curieuses ouvertures dans le mur-noyau. Vestige de baie sous linteau en bâtière. Autres percements et monte-charge du 19<sup>e</sup> siècle. Lors des importants travaux de 2002, mise à jour de plusieurs semelles de poutre de style flamboyant, ornées des symboles de métiers. À gauche du porche d'entrée, étables du 20<sup>e</sup> siècle conservant un fragment de linteau gothique orné de trilobes. Plus loin, buanderie sans doute de la 1<sup>re</sup> moitié du 17<sup>e</sup> siècle. Subsiste une porte en anse de panier chanfreinée sur congés. Perpendiculairement au quartier des hôtes, agrandissement de peu postérieur, également de style gothique. Façade entière en grand appareil calcaire marquée de cordons profilés. Haute porte moulurée, actuellement murée, surmontée d'une baie d'imposte à meneau et une baie à croisée du même type à l'étage, toutes deux à ébrasement. Jadis pignon à gradins remplacé par une bâtière à croupe. Sous la même bâtière, chapelle construite en 1954 sur les plans de l'architecte Godin, qui remploie des portes du 16<sup>e</sup> siècle à l'intérieur. En dessous, grand cellier partagé en deux zones distinctes. Des voûtes d'arêtes sur doubleaux ou arc brisé reposent sur des colonnes à base torique dont les corbeilles sont à gorge lisse pour le nord et à crochets pour le sud. La partie nord semble coupée par un mur postérieur. Nombreuses coutures et perturbations dans les murs qui témoigneraient d'un état précédent, datant peut-être du 11<sup>e</sup> siècle. Les deux parties distinctes ont sans doute été réunifiées sous l'abbé Robert (1192-1221). Du grand cellier, une porte surmontée d'un linteau en mitre permet d'accéder au petit cellier, sans doute de la même époque. Deux travées couvertes de voûtes d'arêtes reposant sur de forts piliers. Sol modifié. À noter, côté gauche, un renforcement où subsiste une empreinte de pierre sculptée qui semble





d'origine romane. En face, le départ d'un ancien escalier voûté est encore visible. La cour de la ferme est délimitée par deux bâtiments bien distincts : les écuries et la grange. Entre les deux, un chemin pavé et en pente conduit à un important bâtiment en long, lequel surplombe la vallée du Burnot. Il le contourne, longe les murs de clôture de la ferme et de l'abbaye, et se poursuit ensuite jusqu'à la tannerie (Rue de la Tannerie, 4). En face de la chapelle et au milieu de la cour, longue aile d'écuries datée de 1650 par ancras, rythmée par des ouvertures cintrées sur piédroits à queues de pierre et d'étroites baies à une harpe. Autres percements des 19e et 20e siècles et contreforts en brique de 1902. À mi-pente vers le sud, vaste grange en large édifiée en deux temps vers le milieu du 16e et au 17e siècles. Partie est la plus ancienne, avec face nord montée sur un soubassement appareillé surmonté de grès; portail harpé portant sur le cintre un écu muet et sur la clé les armoiries de Benoît de Mailly (1550?-1564), dernier abbé régulier de Saint-Gérard. Cordon de pierre en doucine à mi-hauteur, faisant retour sur le pignon et corniche de même profil. Face sud entièrement en grès avec portail en plein cintre chaîné à clé ornée d'un buste sculpté en relief. Prolongement vers l'ouest au 17e siècle. Autres percements du 19e siècle. Bâtière à croupettes et à coyau. En contrebas de la ferme où s'étend le jardin entouré de murs, longue construction millésimée par ancras de 1553 sur la façade sud et attribuée à l'abbé Benoît de Mailly. La façade avant d'un niveau, fortement remaniée au 19e siècle, conserve deux portes de remploi du 16e siècle, dont l'une est décorée d'un masque martelé sur la clé. Elle est couverte d'un badigeon rose, préservant des motifs en briques de cendrée. Épousant la forte déclivité du terrain, la façade arrière est montée sur un très haut soubassement en calcaire surmonté de briques. À gauche, porte en anse de panier chaînée sur congés sous baie d'imposte. Petits percements à linteau droit ou en bâtière encadrant des portes murées. Briques de cendrée formant des motifs géométriques. Frise dentée avec consoles d'angle. Bâtière aiguë d'ardoises. Contre le pignon est, tour-colombier quelque peu postérieure, percée d'un passage voûté en berceau surbaissé menant au rez-de-chaussée de la bâtisse jointive. Dans le prolongement de la chapelle débute le quartier abbatial proprement dit, construit dans la 1re moitié du 17e siècle. Est conservée de cette époque une tour carrée, dont la face côté ferme était millésimée de 1646 ou 1648 dans un cartouche actuellement érodé. Deux niveaux en grès surmontés d'un niveau en briques, avec fort décrochement à droite. Baies chaînées à croisée ou à traverse. Percements postérieurs au 1er niveau. Dans la partie droite, fondations plus anciennes à mettre en relation avec un petit cellier, remontant au 12e siècle sans doute. Aujourd'hui, trois travées voûtées d'arêtes sur doubleau, retombant sur des colonnes à chapiteau épannelé en gorge. Sol considérablement remonté. À l'est de l'ensemble décrit se greffe le quartier monastique bâti dans la 2e moitié du 18e siècle. L'ancienne entrée à l'ouest est aujourd'hui cachée par le mur de la chapelle. Portail en plein cintre à clé sculptée, flanqué de pilastres toscans sous un entablement orné de triglyphes et métopes. Au-dessus, fenêtre cantonnée d'ailerons, coiffée d'un fronton triangulaire. Grand bâtiment classique en L orienté au sud, caractérisé par deux étages sur un rez-de-chaussée en calcaire appareillé. Façade sud très homogène, divisée en cinq travées de part et d'autre d'un frontispice en saillie, cantonné de pilastres à refends et surmonté d'un fronton triangulaire. Baies à linteau bombé, sur piédroits harpés au 1er étage. Aile en retour du même type avec escalier postérieur devant une porte jadis à traverse. Vestiges de jardins en terrasses. Façade nord rythmée par treize travées de baies classiques sensiblement identiques. Les trois premières travées sont ouvertes par une porte et un perron d'époque postérieure. La deuxième partie, dont l'ancienne entrée modifiée, est suivie par deux travées refaites en 1902, à l'endroit où se dressait l'aile est du cloître; entrée monumentale formée d'un portail en plein cintre surmonté d'une fenêtre et d'un fronton, le tout s'inspirant de l'entrée ouest. Les quatre dernières travées sont celles de l'ancien cloître, la dernière étant très modifiée. Un peu en retrait et isolé, bâtiment en grès d'époque plus tardive sans doute à usage industriel. À l'intérieur, l'escalier d'honneur du 18e siècle est situé directement à droite de l'ancien portail d'entrée ouest, aujourd'hui caché par la chapelle. L'escalier classique, empreint d'esprit rocaille, est composé de trois

volées, dont la dernière est dédoublée. Beau départ de rampe avec volute brisée, feuilles et fleurs d'acanthé; balustres en forme d'amphores. De nombreux stucs classiques et rocailles ornent les voûtes en voiles ou en ogives : des motifs floraux, végétaux, des rocailles ou motifs à volutes se mêlent à la croix-de-Saint-André ou de Lorraine, ou encore à des motifs plus « géométriques », comme un noeud ou une bande perlée. À noter, près du réfectoire, l'ancienne cuisine où se dresse une cheminée d'esprit gothique au milieu de stucs représentant une bécasse et un poêlon. CS CD Bibliographie D'URSEL C., 1993. L'abbaye de Saint-Gérard au XVIIIe siècle : Étude archéologique, mémoire de licence en archéologie et histoire de l'art, Université catholique de Louvain. LETHE J.-N., 2001. Les celliers de l'abbaye de Saint-Gérard. Etude préliminaire, Louvain-La-Neuve.

(Code de la fiche : 92087-INV-0022-02)

Place de Brogne 2 *presbytère*

Saint-Gérard  
Section C  
456c

Presbytère. Importante construction du 17e siècle primitivement à un niveau à l'avant et deux dont un de caves à l'arrière pour compenser la très forte dénivellation du terrain. Adjonction d'un étage au 19e siècle, époque où toutes les ouvertures ont été refaites. Subsistent de l'état ancien des baies à queues de pierre dans le pignon et une porte en plein cintre obturée au niveau des caves. Côté rue sous l'Église, haut mur de soutènement longeant le jardin et passerelle métallique à l'abandon menant au jardin. Côté église, garage récent malheureusement inadapté au site et obturant la vue de la façade avant du presbytère. CS CD



(Code de la fiche : 92087-INV-0031-02)

Place de Brogne 7-8 *habitation*

Saint-Gérard  
Section C  
495c  
495e

Datée par ancras de 1550, importante maison d'angle en partie chaulée. Volume gravement défiguré en 1971 par la reconstruction du no 8 empiétant malheureusement sur la belle bâtière à croupettes et coyau. En façade, un cordon chanfreiné et mouluré en doucine sépare le 1er niveau en moellons du 2e en briques. Baies complètement remaniées aux 19e et 20e siècles. Pignon sur haut soubassement chanfreiné, jadis percé d'un soupirail à linteau cintré. Cordon du 1er niveau prolongeant celui de la façade, un second, plus saillant, se situe à hauteur de la corniche. Ouvertures remaniées, mais à l'angle droit, liée au chaînage d'angle, baie d'origine primitivement à croisée, aujourd'hui obturée. CS CD



(Code de la fiche : 92087-INV-0032-02)

Place de Brogne 9-10 *habitation*

Saint-Gérard  
Section C  
494p  
494s  
494t

Ensemble de petites maisons blanchies de la 1re moitié du 19e siècle aux ouvertures modifiées. Au no 10, ancienne bâtière à coyaux. CS CD

(Code de la fiche : 92087-INV-0033-02)



Place de Brogne 16-18 (pairs et impair)

Saint-Gérard

## Section C

468b  
471k  
472a  
472b*habitation*

Composant autrefois une seule propriété, volume entièrement blanchi à l'origine. Au no 16. Des alentours de 1600, traces de baies chaînées à traverse, actuellement cachées sous la vigne vierge. Nos 17-18 de la 2e moitié du 17e siècle. Deux premières travées modifiées au 19e siècle mais conservant les vestiges de deux baies à croisée. Deux travées suivantes percées de baies chaînées jadis à traverse; porte primitive remplacée dans le 3e quart du 18e siècle par une autre à traverse et linteau bombé. Tour carrée que coiffe un clocheton muni d'une baie à traverse. Petite dépendance isolée terminant l'ensemble. CS CD



(Code de la fiche : 92087-INV-0193-02)

Place de Brogne  
13-15 (pair et  
impairs)*dépendance - habitation*

Ensemble jadis chaulé, bien implanté obliquement derrière un espace triangulaire où se love un vieux tilleul. Gros-oeuvre ancien transformé du 18e au 20e siècles. No 13. Maison des environs de 1550 conservant des traces de baies à croisées, à traverse et linteau en bâtière. No 14. Maison de la 1re moitié du 19e siècle prolongée par une bâtisse plus basse de la 2e moitié du 18e siècle qui faisait partie du no 15. Bâtière à coyau. CS CD



## Saint-Gérard

## Section C

479a  
480b  
485l

(Code de la fiche : 92087-INV-0203-02)

Place de Brogne 6  
(à l'arrière)*fontaine*

Fontaine. En contrebas du site de l'abbaye, fontaine du 19e siècle réaménagée au 20e siècle. Un escalier descend à la source, recouverte de quelques dalles calcaires. CS CD



## Saint-Gérard

## Section C

201d

(Code de la fiche : 92087-INV-0303-01)

Place de Brogne 12 *habitation*

## Saint-Gérard

## Section C

488h

Ancienne vinaigrerie. Derrière une entrée grillagée, ensemble dont l'allure crépie et cimentée de la fin du 19e siècle cache un noyau de la 2e moitié du 18e siècle : une baie à deux harpes située à la façade arrière et un départ d'escalier en témoignent. Logis percé d'ouvertures rectangulaires de la 1re moitié du 19e siècle, bordées d'un listel cimenté; dernière baie de l'étage modifiée. Isolément, petit atelier de vinaigrerie perdu sous la vigne vierge. Anciennes écuries. CS CD



(Code de la fiche : 92087-INV-0304-01)

Place de Brogne 19 *habitation*

## Saint-Gérard

## Section C






467c

Sans doute construit au départ d'un gros-oeuvre plus ancien, bâtiment de la fin du 19e siècle à vocation commerciale : le cartouche séparant les niveaux et la baie plus large du 1er niveau en témoignent encore. Montée sur un soubassement à bossages, façade crépie éclairée de baies rectangulaires ornées d'une clé en relief. Pignon gauche également crépi, pignon droit en grès aux percements hétéroclites. CS CD



(Code de la fiche : 92087-INV-0305-01)

Place de Brogne 3  
(en face)

<p>Saint-Gérard Section C 201/2d</p>	<p><i>chapelle - fontaine (Chapelle Saint-Pierre, fontaine Saint-Pierre)</i></p> <p>Chapelle Saint-Pierre. Jadis en grès chaulé, chapelle du 19<sup>e</sup> siècle ouverte par une porte cintrée et clé passante, fermée par un chevet à six pans. Au-dessus de la porte, dalle de remploi datée de 1637, portant les armes d'Englebert Desbois (1630-1651), abbé de Saint-Gérard, ainsi que sa devise " QVID QVAERIMVS. NNVM ". Des pilastres extérieurs cernent l'édicule tandis que deux dalles funéraires sont intégrées dans la maçonnerie : l'une est l'épithaphe du prieur Benoît du Bois décédé le 28 décembre 1651, l'autre est celle du prieur Eugène de Villers, mort le 6 juin 1782. À l'arrière, côté cimetière, escalier menant par un passage souterrain à la fontaine Saint-Pierre. Sous la route, haut puits en moellons précédé d'une margelle. D'après les sources littéraires, il était situé dans l'église abbatiale. Il était réputé miraculeux : saint Gérard y aurait eu la vision des saints apôtres Pierre et Paul. CS CD</p> <p>(Code de la fiche : 92087-INV-0575-01)</p>	
<p>Rue de Bure 1 (Bossière)</p> <p>Saint-Gérard Section E 155r/2</p>	<p><i>habitation</i></p> <p>À proximité de complexes fermiers, aux abords de la ligne de chemin de fer, double corps de la fin du 19<sup>e</sup> siècle bien campé dans un grand jardin grillagé. Façade soignée d'allure néo-classique recouverte d'un badigeon rouge et précédée d'un perron. Porte sous corniche profilée et baies surmontées d'une clé décorée d'une pointe de diamant. CS CD</p> <p>(Code de la fiche : 92087-INV-0289-01)</p>	
<p>Rue de Bure 3 (à proximité) (Bossière)</p> <p>Saint-Gérard Section E 155t/2</p>	<p><i>potale (Potale Sainte-Barbe et Sainte-Rolende)</i></p> <p>À un carrefour, haute potale terminée par une belle croix en fer forgé. Tête cintrée ornée d'une croix stylisée flanquée d'une fleur. Coeur en relief portant l'inscription " ST BARBE/ST ROLENDE/ P.P. NOUS/ L'AN 1867 ". CS CD</p> <p>(Code de la fiche : 92087-INV-0290-01)</p>	
<p>Rue du Centenaire 61 (en face) (Maison)</p> <p>Saint-Gérard Section F 74g</p>	<p><i>chapelle (Chapelle Sainte-Philomène)</i></p> <p>Chapelle Sainte-Philomène. Aux abords d'une grande prairie, édicule de la 2<sup>e</sup> moitié du 20<sup>e</sup> siècle abritant une ancienne croix en fonte sur un socle en calcaire " 1885/STE PHILOMENE ". CS CD</p> <p>(Code de la fiche : 92087-INV-0324-01)</p>	
<p>Rue du Centenaire 29 (Maison)</p> <p>Saint-Gérard Section F 59f/2</p>	<p><i>dépendance - habitation</i></p> <p>En retrait, simple volume enduit du 19<sup>e</sup> siècle percé de baies de types différents. Implantation mitoyenne aux abords d'une voirie pavée. CS CD</p> <p>(Code de la fiche : 92087-INV-0749-01)</p>	
<p>Rue de la Chapelle</p>		



6-6a (à proximité) *potale*

Saint-Gérard
Section C
561n

Potale monolithe de forme curieuse, dont la niche surbaissée est bordée d'une corniche en larmier. En dessous, inscription gravée dans un ovale : « ND D DS/1780 ». CS CD

(Code de la fiche : 92087-INV-0030-02)

Rue de la Chapelle 6-6a (en face) *chapelle (Chapelle Saint-Roch)*

Saint-Gérard
Section C
325a

Chapelle Saint-Roch. Sur une petite éminence encerclée de vénérables tilleuls, charmante bâtisse blanche en grès érigée vers 1630 par François de Grady, propriétaire des censes de Maison. Plan carré, avec abside semi-circulaire. En façade, porte en plein cintre à bossages un-sur-deux. Latéralement, à hauteur du chœur, baies chaînées en plein cintre biseauté. Couverture et haut du pignon ardoisés. Clocheton à l'avant. À l'intérieur, au-dessus de la porte, millésime en stuc de 1749 indiquant la remise en état de l'intérieur de la chapelle. CS CD Bibliographie Archives CRMS, Dossiers, 1.17, 11/05/1981.

(Code de la fiche : 92087-INV-0043-02)

Rue du Château (Bossière) *église paroissiale (Eglise Saint-Charles)*

Saint-Gérard
Section E
234w

En contre-haut d'une petite allée, édifice de style composite bâti par la fabrique en 1874-1875 sous l'impulsion de Charles de Thomaz, sur un terrain lui appartenant et donné à la commune en 1878. Plans de l'architecte Cl. Thiran. Précédant les trois nefs, tour occidentale flanquée des statues de saint augustin et de saint Charles Borromée, offertes par l'architecte en 1877. À l'arrière, sépulture de la famille de Thomaz de Bossierre. Par sa situation, construction surplombant les environs de sa flèche octogonale. CS CD Bibliographie RPMSB, Canton de Fosses-la-Ville, p. 64-65.

(Code de la fiche : 92087-INV-0140-02)

Rue du Château 4 (Bossière) *château (Château de Bossière)*






Saint-Gérard
Section E
224b
227e
236a
237e
421e

Château de Bossière bâti par la famille de Thomaz au 18e siècle. Construction chaulée de la fin du 18e siècle influencée par le style Louis XVI. La façade est symétrique, cantonnée d'une tour harpée en légère avancée sur caves. La travée centrale, flanquée de pilastres à refends, est surmontée d'un fronton aux armes de Thomaz. L'entrée est précédée d'un escalier monumental à double volée décoré de huit piliers surmontés de vases, légèrement postérieur. Sous ce perron, une ancienne entrée est encore visible de l'intérieur. La façade a sans doute été transformée au cours du 18e siècle. À gauche, longue aile de dépendance néo-classique de la 1re moitié du 19e siècle rythmée par des ouvertures surbaissées surmontées de demi-lunes. Ancien chartil dont les pièces communiquaient jadis ensemble. À droite, au-dessus de la rue, pont à arche unique du 19e siècle menant à l'ancien potager emmuré qui conserve une tour d'agrément crénelée. Garde-corps du pont décorés de trèfles, emblème de la famille de Thomaz de Bossierre. Admirable parc paysager intégrant un étang en forme de S et des arbres pluriséculaires. Jadis plusieurs entrées de drèves. CS CD Bibliographie LEMAIGRE G., 1974. Bossierre-Saint-Gérard. Un château de l'Entre Sambre et Meuse, La maison d'hier et d'aujourd'hui, 22, p. 27-33.

(Code de la fiche : 92087-INV-0141-02)



Rue du Château 7 (Bossière)

Saint-Gérard Section E 226b	<i>ferme (Ferme du château)</i>	<p>Ferme du Château. Dominant la route, grand quadrilatère de la 1<sup>re</sup> moitié du 19<sup>e</sup> siècle réparti autour d'une cour pavée, fermé au sud-est par le château. Entrée marquée par une volumineuse tour-porche du milieu du 19<sup>e</sup> siècle aux armes de Thomaz. Portail en plein cintre surmonté d'une niche néo-baroque. Dans l'axe, importante grange en long avec portail surbaissé, épaulée à droite. Au fond de la cour, belles remises à voitures néo-classiques, malheureusement décapées, rythmées par des arcades de part et d'autre d'un second porche correspondant à l'entrée de Toijol. Ce dernier, datant du début du 18<sup>e</sup> siècle, est percé d'un portail en plein cintre muni de vantaux anciens; niches incorporées dans le passage. À gauche, logis de la 1<sup>re</sup> moitié du 19<sup>e</sup> siècle en briques fort transformé. Parties plus anciennes en moellons englobées dans la maçonnerie. CS CD</p>	
(Code de la fiche : 92087-INV-0142-02)			
Rue Cottrapé 1 (Plançon)	<i>magasin</i>	<p>Construit à la charnière du 20<sup>e</sup> siècle, ancien entrepôt de charbon. Ensemble dont la façade du logis présente un aspect éclectique marqué par le jeu des briques claires et des ressauts soulignés par des pilastres à refends. La travée centrale est terminée par une lucarne-pignon bordée d'une corniche festonnée. Le pignon droit intègre les anciennes entrées fonctionnelles de l'entrepôt. CS CD</p>	
Saint-Gérard Section E 98g/5 98g/6			(Code de la fiche : 92087-INV-0548-01)
Rue des Écoles 11 (en face) (Bossière)	<i>potale (Potale Saint-Martin)</i>	<p>Abritée sous une haie d'aubépines, potale du 19<sup>e</sup> siècle, jadis crucifère, au corps galbé et niche en anse de panier. Inscription " ST MARTIN/PROTEGEZ NOUS ". CS CD</p>	
Saint-Gérard Section E 231f			(Code de la fiche : 92087-INV-0291-01)
Rue des Écoles 12 (Bossière)	<i>école</i>	<p>École. Complexe de la 2<sup>e</sup> moitié du 19<sup>e</sup> siècle développant un corps principal de deux niveaux et une aile basse à l'arrière. Recherche dans le travail des baies et de la porte sous corniche profilée. CS CD</p>	
Saint-Gérard Section E 110d 110e			(Code de la fiche : 92087-INV-0292-01)
Rue des Écoles 1 et 3-5 (pair et impairs) (Bossière)	<i>ferme - habitation</i>	<p>Ensemble de la 2<sup>e</sup> moitié du 19<sup>e</sup> siècle marqué par un bâtiment en avancée percé de baies bombées à clé passante. Autres bâtiments en retrait : plus simples, bordés par une longue frise de briques. Au no 1, gros volume de ferme en grès. Deux niveaux et demi installés sous une fière bâtière à croupettes. Angle marqué par le volume de la grange. CS CD</p>	
Saint-Gérard Section D 299g 300h 301m 303e			(Code de la fiche : 92087-INV-0854-01)

Chemin des  
Fermes 4

Saint-Gérard  
Section A  
77b

• ferme (*Ferme de Libenne*)

Ferme de Libenne. Cité au début du 14<sup>e</sup> siècle, Libenne constitue une seigneurie hautaine de grande importance possédant les Volées et Hérende, et étendant sa juridiction sur Gonoy et Maison. Il devient propriété en 1495 de l'abbaye de Brogne par vente du seigneur Gilles d'Oultremont à l'abbé Jacques le Tourier. Isolé dans la campagne, quadrilatère principalement en moellons de grès, incendié en 1914 et partiellement rebâti. À gauche de l'entrée, tour forte médiévale de plan carré, à deux niveaux en gros blocs de calcaire. Trace d'une ouverture primitive à l'est et meurtrière murée à l'ouest. Baies à croisée et linteau en bâtière de 1914, peut-être avec emploi d'éléments anciens. 1<sup>er</sup> niveau couvert d'une voûte d'arêtes, accessible au nord par une porte chaînée à linteau courbe en tas-de-charge. Escalier intra-mural condamné à l'ouest. Belle charpente intérieure en pavillon. Adossé au nord, logis en moellons de grès et de calcaire, exhaussé après 1914 et percé de nouvelles ouvertures. Annexes de la 2<sup>e</sup> moitié du 18<sup>e</sup> siècle au nord et à l'ouest, conservant vers la cour une porte bombée à clé sur montants à queues de pierre. Aile ouest des étables du début du 18<sup>e</sup> siècle, s'ouvrant par deux portes chaînées en plein cintre. Surhaussement au 19<sup>e</sup> siècle et allongement vers la droite par une grange en large. Au sud, seconde aile d'étables de la 1<sup>re</sup> moitié du 18<sup>e</sup> siècle, rythmée par quatre portes en plein cintre entre des fenêtres de même forme, mais en briques. Ouverture du fenil semblable à droite mais en partie détruite, récente à gauche. Autres bâtiments des 19<sup>e</sup> et 20<sup>e</sup> siècles. Bâtières d'ardoises et surtout d'asbeste-ciment. CS CD Bibliographie LEONARD A., 1967-1968. Toponyme de la commune de Saint-Gérard (Na 125), mémoire inédit, Liège, p. 13-14.



(Code de la fiche : 92087-INV-0027-02)

Chemin des  
Fermes 3

Saint-Gérard  
Section C  
3f

ferme (*Ferme d'Hérende*)

Ferme d'Hérende. En contrebas de la route, ensemble clôturé enserrant une cour rectangulaire. Au sud, couvertes de longues bâtières de tuiles, étables datées de 1732 au sommet de la façade, remaniées dans la 2<sup>e</sup> moitié du 18<sup>e</sup> siècle, surtout au 19<sup>e</sup> siècle lors de la prolongation du bâtiment et au 20<sup>e</sup> siècle. À gauche, grange en long du 19<sup>e</sup> siècle disposée en saillie. À droite, en léger retrait, logis éclectique du début du 20<sup>e</sup> siècle misant sur le jeu chromatique des matériaux grès, briques et calcaire. Annexes de la même époque. Au nord-ouest, étable sans doute du dernier tiers du 18<sup>e</sup> siècle percée de fenêtres échanrées à queues de pierre et d'une porte bombée à clé, retouchées. Colombier au pignon. Ouvertures des 19<sup>e</sup> et 20<sup>e</sup> siècles. CS CD



(Code de la fiche : 92087-INV-0028-02)

Chemin des  
Fermes 1

Saint-Gérard  
Section B  
1f

ferme (*Ferme des Volées*)

Ferme des Volées. Ensemble clôturé repris pour la qualité des volumes agencés aux 18<sup>e</sup> et 19<sup>e</sup> siècles, et pour leur intégration dans le paysage campagnard. CS CD



(Code de la fiche : 92087-INV-0029-02)

Rue du Fond 8  
(Maison)

Saint-Gérard  
Section F  
143l

ferme

Charmant ensemble chaulé ancrant ses bâtiments alentour d'un jardin. Logis de style traditionnel conservant des baies à meneau de la 1<sup>re</sup> moitié du 18<sup>e</sup> siècle au 2<sup>e</sup> niveau. Porte d'étable chaînée suivie d'une grange en avancée où pointe une girouette portant les initiales " A E ", allusion à l'ancien propriétaire Adelin Evrard. Dos à la rue, aile de porcheries. CS CD



(Code de la fiche : 92087-INV-0145-02)

Rue du Fond 1  
(Maison)*ferme*Saint-Gérard  
Section F  
104l

Bien dégagé dans la petite vallée, très long volume blanc installé sous des bâtières de gabarit différent. Construit en plusieurs étapes, ce complexe fermier garde quelques vestiges du 18e siècle à hauteur des étables jouxtant le logis en double corps. Autres percements du 19e siècle; nouvelle aile perpendiculaire postérieure. CS CD



(Code de la fiche : 92087-INV-0750-01)

Rue de la Fontaine  
(Maison)*fontaine (Eau Saint-Maugier)*Saint-Gérard  
Section F  
365f

Eau Saint-Maugier. Anciennement, source réputée miraculeuse dédiée à un saint populaire, saint Maugier, dont l'existence n'est pas reconnue par l'Évêché. Réaménagement de cet endroit dans les années 1990. CS CD



(Code de la fiche : 92087-INV-0225-01)

Rue de la Fontaine  
9  
(Maison)*dépendance - habitation*Saint-Gérard  
Section F  
374s/2

Ancienne fermette bicellulaire structurée par son décor. Le tout sous une corniche en bois du 19e siècle. CS CD



(Code de la fiche : 92087-INV-0325-01)

Rue de la Fontaine  
6  
(Maison)*ferme*Saint-Gérard  
Section F  
377f

Ancienne fermette dont le logis en double corps, limité par des pilastres à refends, est cantonné d'une aile légèrement plus basse. Baies aux linteaux échancrés décorés d'une clé feuillagée stucquée. Profond dégagement. CS CD



(Code de la fiche : 92087-INV-0751-01)

Rue de la Fontaine  
8  
(Maison)*dépendance - habitation*Saint-Gérard  
Section F  
294n

Bâtisse revêtue d'un décor élaboré de qualité inégale. Deux annexes postérieures viennent s'y greffer reprenant une décoration similaire. CS CD



(Code de la fiche : 92087-INV-0752-01)

Rue de la Fontaine  
15-16  
(Maison)Saint-Gérard  
Section F



369n  
369p*ferme*

Long volume du 19e siècle aujourd'hui divisé en deux habitations. Bel accord entre le cimentage à faux joints et les encadrements peints. Ornementation légère. CS CD

(Code de la fiche : 92087-INV-0753-01)

Rue de la Gare 3-9  
(pairs et impairs)  
(Plançon)*magasin*

Ensemble jadis commercial de la fin du 19e et du début du 20e siècles, généré par la proximité de la gare. Diversité des bâtiments et des toitures. Quelques maisons agréablement enduites côtoient un imposant entrepôt suivi par la demeure du marchand de grains. Ce petit complexe domine l'ensemble qui se termine par deux bâtisses en briques plus éclectiques. CS CD

(Code de la fiche : 92087-INV-0868-01)

Saint-Gérard  
Section E98a/4  
98b/5  
98d/3  
98p/5  
98r/5  
98s/5  
104lRue de la Gare 1  
(Plançon)*magasin*

Bâtiment d'angle peint de la fin du 19e-début du 20e siècle. Rythme cadencé par les pilastres et les grandes baies bordées d'un listel. Double entrée dont la porte principale, plus large, est insérée dans un pan coupé. CS CD

(Code de la fiche : 92087-INV-0549-01)

Rue de la Gare 10  
(Plançon)*gare (Gare de Saint-Gérard)*

Ancienne gare de Saint-Gérard construite dans le 3e tiers du 19e siècle. Corps principal de deux niveaux cimentés sous bâtière, cantonné d'une annexe basse. Cartouche avec l'indication du lieu sur le pignon. CS CD

(Code de la fiche : 92087-INV-0550-01)

Rue Giguellerie 32  
(Maison)*ferme*

Jadis chaulée, maison de style classique des environs de 1770 comme le rappelle l'unique ancre encore présente, le 7. À l'étage, baies à deux queues de pierre d'époque dont une refaite à l'identique. Percements du 19e siècle au rez-de-chaussée. A droite, succession de dépendances. CS CD

(Code de la fiche : 92087-INV-0146-02)

Rue Giguellerie 4  
(contre)  
(Maison)*potale (Potale de Bonne Espérance)*

Potale jadis grillagée à la tête cintrée portant dans un cartouche " DM/BONNE/ESPERANCE/1838 ". CS CD

(Code de la fiche : 92087-INV-0326-01)



Rue Gonoy 84 (à droite)  
(Gonoy)

*potale*

Proche d'une haie libre mixte, simple potale monolithe du 19e siècle, couronnée d'une niche cintrée. CS CD

Saint-Gérard  
Section A  
201/2b

(Code de la fiche : 92087-INV-0440-01)



Grand'Rue 13-15  
(impairs)

*habitation - tour*

Longue maison d'esprit classique de la 2e moitié du 18e siècle dont subsistent à gauche deux travées d'origine de baies bombées à clé passante et une porte à traverse sous corniche en talon. Partie centrale pastichée à la fin du 20e siècle. Les deux dernières travées blanchies ont été remaniées au 19e siècle. Reliant le tout, frise dentée surmontée d'une belle bâtière à croupettes et coyau. L'ensemble gagnerait à être unifié par une peinture claire. Dans le jardin du no 15, pavillon d'angle de l'ancienne enceinte de l'abbaye. Sous une toiture en pavillon, bâtisse carrée du 17e siècle de deux niveaux solidement chaînés. À un angle, robuste colonne qui reçoit les retombées de deux arcades primitivement ouvertes. CS CD

Saint-Gérard  
Section C  
233d  
241a

(Code de la fiche : 92087-INV-0036-02)



Grand'Rue 20

*habitation*

Maison crépie du 19e siècle se composant de deux niveaux de baies rectangulaires et d'un demi-niveau de baies bombées cimentées. CS CD

Saint-Gérard  
Section C  
519a

(Code de la fiche : 92087-INV-0037-02)



Grand'Rue 39

*habitation*

Maison blanche néo-classique de la 1re moitié du 19e siècle, limitée par des pilastres à refends. Baies rectangulaires surmontées d'un cordon cimenté. Garage récent. CS CD

Saint-Gérard  
Section C  
285c

(Code de la fiche : 92087-INV-0038-02)



Grand'Rue 40

*ferme*

Ancienne ferme néo-classique en long, autrefois chaulée. Important double corps daté de 1878 sur la clé de la corniche surmontant la porte d'entrée. Deux niveaux et demi de baies échancrées rythmant l'ensemble. Soubassement en calcaire appareillé percé de jours de cave en accolade. À gauche, dépendances marquée par les ancrés " T C " et par des agrafes " 1842 " au-dessus de la porte de grange. CS CD

Saint-Gérard  
Section C  
549e

(Code de la fiche : 92087-INV-0039-02)



Grand'Rue 50 (à proximité)

*chapelle (Chapelle Saint-Adèle)*

À l'angle de la rue de la Chapelle, édicule récent dédié à sainte Adèle. Dans le cintre de la porte, très haute clé de remploi arborant une niche en haut-relief très élaborée; sculpture gothique populaire du 16e siècle. CS CD

(Code de la fiche : 92087-INV-0040-02)



Grand'Rue 46

*habitation*

Saint-Gérard  
Section C  
554h

Petite maison anciennement blanche des environs de 1600, remaniée. Subsiste une porte surbaissée et chaînée, à encadrement biseauté, dont le linteau frappé d'une clé est orné d'un écu muet. Au-dessus, petite fenêtre transformée en niche. Au deuxième niveau, deux baies à meneau et queues de pierre. CS CD

(Code de la fiche : 92087-INV-0041-02)




Grand'Rue 57 (à proximité)

*pont*

Pont du 19e siècle à une arche étroite sur le ruisseau du Burnot. CS CD

(Code de la fiche : 92087-INV-0248-01)



Grand'Rue 1

*habitation*

Saint-Gérard  
Section C  
209c

Séparé du complexe de l'abbaye par un sentier, imposant bâtiment du milieu du 19e siècle éclairé de baies aux appuis saillants. Volume campé sous une toiture à croupes bordée en façade d'une frise de briques. A l'arrière, retour en L longeant le sentier pavé. CS CD

(Code de la fiche : 92087-INV-0254-01)



Grand'Rue 11

*habitation*

Saint-Gérard  
Section C  
232b

Sous une corniche en bois denticulée, double corps de la 2e moitié du 19e siècle malheureusement décapé. Quelques transformations dans la maçonnerie de grès. CS CD

(Code de la fiche : 92087-INV-0255-01)



Grand'Rue 12

*habitation*

Saint-Gérard  
Section C  
506d

De la fin du 19e siècle, gros volume d'angle éclectique entièrement revêtu d'un cimentage clair à faux joints. Surface découpée par la tourelle d'angle posée sur une base calcaire en forme de goutte et le pignon à gradins où se dessine un balcon en fonte décoré de tondi aux motifs allégoriques. A l'arrière, jardin cerné à rue par un mur en moellons s'ouvrant par une entrée grillagée. CS CD

(Code de la fiche : 92087-INV-0256-01)



Grand'Rue 31-35 (impairs)

*habitation*

Saint-Gérard  
Section C  
274d  
274e  
276f







De la fin du 19e siècle, bâtiment éclectique installant un solide double corps sous une bâtière à croupettes, prolongé d'annexes basses plus simples. Baies de type différent ponctuées de dés calcaires. Sur l'ensemble, lucarnes en zinc conférant une allure néo-baroque. CS CD

(Code de la fiche : 92087-INV-0257-01)








Grand'Rue 7

Saint-Gérard

Section C 221a 222b	<i>habitation</i>  Du début du 19e siècle, volume enduit ouvert par deux entrées et éclairé de baies rectangulaires, dont la dernière est cimentée. À gauche, dépendance plus tardive sur soubassement goudronné. CS CD  (Code de la fiche : 92087-INV-0618-01)	
Grand'Rue 27  Saint-Gérard Section C 256b	<i>habitation</i>  À l'angle de la rue de la Tannerie, double corps du milieu du 19e siècle installé en léger contrebas. Pignon droit montrant le noyau primitif surélevé par la suite. CS CD  (Code de la fiche : 92087-INV-0619-01)	
Grand'Rue 28-30 (pairs)  Saint-Gérard Section C 530g 533l	<i>château (Château Martin)</i>  Ancien château Martin construit pour Eugène Martin, issu d'une famille influente de Saint-Gérard. Longue aile néo-classique construite en plusieurs phases durant le 19e siècle. Deux niveaux et demi de baies rectangulaires, parfois aux appuis saillants. A droite s'est greffé à la fin du 19e ou au début du 20e siècle un bâtiment d'angle éclectique couvert d'une toiture en pavillon, piquée de lucarnes élancées. Ensemble prolongé par un grand jardin grillagé, rue du Téléphone. CS CD  (Code de la fiche : 92087-INV-0620-01)	
Grand'Rue 48  Saint-Gérard Section C 553c	<i>dépendance - habitation</i>  Légèrement modifié, volume de la 2e moitié du 19e siècle monté sur un soubassement en moellons appareillé et bordé d'une frise de briques. Logis en double corps. CS CD  (Code de la fiche : 92087-INV-0670-01)	
Grand'Rue 50 (en face)  Saint-Gérard Section C 556d	<i>dépendance - habitation</i>  À l'autre angle, bâtiment rural en long chaulé de la 1re moitié du 19e siècle, alignant un logis et une étable sous fenil. CS CD  (Code de la fiche : 92087-INV-0671-01)	
Grand'Rue 29  Saint-Gérard Section C 271d	<i>habitation</i>  Charmant volume du 19e siècle dont la façade crépie est cachée sous une vigne vierge. Châssis néo-classiques de qualité. Petit parc jadis attaché au château Martin situé en face, incorporant de beaux sujets repris sur la liste des Arbres et haies remarquables. À hauteur de la rue de la Tannerie, haut mur de soutènement surmonté d'un grillage. CS CD  (Code de la fiche : 92087-INV-0833-01)	
Grand'Rue 2-10 (pairs)		



<p>Saint-Gérard Section C 495b 499f 499g 499h 500b 504c 504d</p>	<p><i>ferme</i></p> <p>Alignement dynamique de petites fermes et maisons de deux niveaux ou deux niveaux et demi, sous bâtières. Décrochements et enduit blanc assurant l'harmonie de l'ensemble. La dernière dépendance située à front de rue est malheureusement décapée. CS CD</p> <p>(Code de la fiche : 92087-INV-0874-01)</p>	
<p>Rue de la Grande Cense 55 (Maison)</p> <p>Saint-Gérard Section D 95m</p>	<p><i>ferme</i></p> <p>Bien campée à l'arrière d'un devant de porte, ancienne ferme blanche construite en deux temps dans la 1re moitié du 19e siècle. Long volume d'un niveau et demi, abritant une grange, une étable et le logis. Baies rectangulaires agréablement peintes sous une longue bâtière rouge. CS CD</p> <p>(Code de la fiche : 92087-INV-0226-01)</p>	
<p>Rue de la Grande Cense 26 (à droite) (Maison)</p> <p>Saint-Gérard Section F 102/3a</p>	<p><i>chapelle (Chapelle Saint-Roch)</i></p> <p>Chapelle Saint-Roch. Très simple édicule installé sous une bâtière. Large encadrement de porte biseauté surmonté d'une petite dalle où se lit " ST ROCH/P.P.N./1866. ". CS CD Bibliographie RPMSB, Canton de Fosses-la-Ville, p. 69.</p> <p>(Code de la fiche : 92087-INV-0327-01)</p>	
<p>Rue de la Grande Cense 27-29 (impairs) (Maison)</p> <p>Saint-Gérard Section D 114f/2 114g/2</p>	<p><i>ferme (Ferme de la Grande Cense)</i></p> <p>La Grande Cense. L'ancienne ferme a abrité la brasserie de Maison entre 1860 et 1975, laquelle fabriquait la " Bière de Maison " et de la limonade. Dans le village, forte présence de ce vaste quadrilatère déterminée par le volume cubique et l'imposante façade arrière du logis; haut soubassement et imposante lucarne monte-charge s'ordonnent sous une toiture à croupes, côté rue. Des dépendances blanches et un logis néo-classique se répartissent autour d'une cour carrée en partie pavée. Raidi par des harpes d'angle, l'habitat est daté de 1858 sur la porte munie d'une imposte en fonte et surmontée d'une corniche profilée. Un fragment d'ancien soubassement à ressaut chanfreiné sur congé du 16e siècle est conservé dans une aile de dépendances, face au logis. Quelques vestiges du 18e siècle y subsistent aussi. Ces dépendances sont surhaussées en briques et transformées aux 19e et 20e siècles. L'ancienne aile de brasserie du 19e siècle est aujourd'hui transformée en habitation, avec à l'arrière une tour d'aération. CS CD</p> <p>(Code de la fiche : 92087-INV-0754-01)</p>	
<p>Rue de Graux 1 (à côté) (Bossière)</p> <p>Saint-Gérard Section E 473p</p>	<p><i>chapelle (Chapelle Notre-Dame de Lourdes)</i></p> <p>Édicule de la fin du 19e siècle. Flanquée de piliers, ouverture surmontée d'un fronton courbe agrémenté de volutes. " NOTRE-DAME/DE LOURDES P.P.N. " dans un cartouche écorné entouré de lauriers. CS CD</p> <p>(Code de la fiche : 92087-INV-0293-01)</p>	

Rue de Graux 1  
(Bossière)

*ferme*

Saint-Gérard
Section E
472p
473p

À un carrefour, petit ensemble rural du milieu du 19e siècle dont une partie est en ruines. Double corps de deux niveaux et demi, avec façade arrière gardant des restes d'enduit. CS CD

(Code de la fiche : 92087-INV-0692-01)



Rue Haie Mayet 21  
(Maison)

*ferme*

Saint-Gérard
Section F
251d

Dans un charmant cadre de verdure, ancienne ferme blanche conservant des portes jumelées de la 2e moitié du 18e siècle. CS CD

(Code de la fiche : 92087-INV-0328-01)



Rue Haie Mayet 29  
(Maison)

*ferme*

Saint-Gérard
Section F
224m
230a

Précédé d'un jardin dont l'accès est marqué par deux robustes piliers, logis néo-classique du milieu du 19e siècle. Conservant un zeste d'enduit, façade s'ouvrant par une porte sous corniche profilée; la cinquième travée effectuant un léger décrochement. Corniche en bois sous une longue bâtière. À gauche, dépendances légèrement isolées formant un agréable ensemble dans un cadre paisible. CS CD

(Code de la fiche : 92087-INV-0755-01)



Chemin de Maison  
à Belle Eau  
(Maison)

*croix (Croix commémorative des Français)*

Croix des Français. Au pied d'un arbre vénérable, monument édifié aux croisements de chemins par Henri Martin de Saint-Gérard. Simple croix commémorative en calcaire pourvue d'un aménagement rustique, portant l'inscription "A LA GLORIEUSE MEMOIRE/ DU CAPNE J. DE SAINT SERNIN/ET DU LNT L. DESJEUX/DU 8EME DRAGONS/= 16 MAI 1940 ". Couleurs françaises peintes en bandeau sur la croix. CS CD

(Code de la fiche : 92087-INV-0329-01)



Rue de Maredsous  
2

*habitation*

Saint-Gérard
Section C
191k

À l'angle des rues de Montigny et de Namur, double corps du 2e tiers du 19e siècle percé de baies rectangulaires aux appuis saillants. Bâtiment englobé dans un ensemble plus vaste en style éclectique du début du 20e siècle. CS CD

(Code de la fiche : 92087-INV-0306-01)



Rue de Maredsous  
5 (à proximité)

*pont*

Enjambant le ruisseau du Burnot, pont sans doute de la 1re moitié du 19e siècle, consolidé dans la 2e moitié du siècle suivant. Une seule arche cintrée à claveaux à crossettes. CS CD

(Code de la fiche : 92087-INV-0307-01)



Rue de Maredsous • *habitation*

6

Saint-Gérard
Section C
690m

À l'angle du chemin de Neffe, élégante demeure néo-classique de la 1<sup>re</sup> moitié du 19<sup>e</sup> siècle implantée à l'arrière d'un jardin clos de grilles. Façade blanchie couverte d'un cimentage imitant les bossages, sur un haut soubassement appareillé. Sous une bâtière à croupes et une belle corniche en bois, double corps de deux niveaux et demi ajourés de baies rectangulaires aux appuis saillants. Serre carénée adossée au pignon droit. En retour d'équerre, petits pavillons bas envahis par la vigne vierge. Une porte et une fenêtre sous une bâtière à une croupe. CS CD



(Code de la fiche : 92087-INV-0672-01)

Rue de Montigny

*ferme*

17

Saint-Gérard
Section C
121b

Maison classique du 3<sup>e</sup> quart du 18<sup>e</sup> siècle, aménagée au départ d'un bâtiment bas plus ancien. Deux niveaux de fenêtres espacées à queues de pierre et linteau bombé orné d'une clé. Porte rectangulaire à traverse droite du début du 19<sup>e</sup> siècle. Bâtière à croupettes et coyau. À gauche, grange en large du 18<sup>e</sup> siècle percée d'un portail à linteau de bois et de trous de boulin. Ouvertures du 19<sup>e</sup> siècle pour l'étable et les porcheries sous appentis. CS CD



(Code de la fiche : 92087-INV-0024-02)

Rue de Montigny

*habitation*

21

Saint-Gérard
Section C
117g

Double corps de la 1<sup>re</sup> moitié du 19<sup>e</sup> siècle, couvert d'un enduit cimenté élaboré. Deux niveaux ouverts par des fenêtres à linteau droit. Porte à lourde baie d'imposte modifiée. CS CD



(Code de la fiche : 92087-INV-0025-02)

Rue de Montigny

*habitation*

24-25

Saint-Gérard
Section C
111e
114f

Maison à deux niveaux en calcaire, aujourd'hui scindée en deux propriétés distinctes. Portes en plein cintre jumelées sur piédroits harpés à congés, l'une datée à la clé « 1730/PS » et surmontée d'une niche au monogramme du Christ dans un coeur. Fenêtre bombée à clé du 3<sup>e</sup> quart du 18<sup>e</sup> siècle et baies rectangulaires du 19<sup>e</sup> siècle. L'ensemble gagnerait à être reblanchi. CS CD



(Code de la fiche : 92087-INV-0026-02)

Rue de Montigny

*ferme*

12

Saint-Gérard
Section C
143e/2

Ancienne ferme en long du 19<sup>e</sup> siècle combinant une grange haute en calcaire et un volume bas en pierre d'avoine, avec étable sous fenil et logis. CS CD



(Code de la fiche : 92087-INV-0673-01)

Rue de Montigny

*ferme*

18

Saint-Gérard
Section C
147a

Ferme en ordre dispersé installée dans un coude de la rue, comportant des bâtiments en calcaire et pierre d'avoine des 18<sup>e</sup>, 19<sup>e</sup> et 20<sup>e</sup> siècles. Quartier ayant subi des destructions importantes durant la Première Guerre mondiale et reconstruit par la suite (cf. le no 15 également). À épingle : l'élégant volume



149/2n

d'étables du 18e siècle couvert d'une bâtière de tuiles noires à croupettes et coyau. Portes cintrées et chaînées, jumelées, suivies d'une autre porte à linteau bombé. CS CD

(Code de la fiche : 92087-INV-0674-01)

Rue de Montigny  
23

*habitation*

À front de rue, maison du 2e tiers du 19e siècle, à l'origine de deux niveaux et quatre travées. Garage récent à gauche et appentis tardif à droite. CS CD

Saint-Gérard  
Section C  
116l

(Code de la fiche : 92087-INV-0675-01)



Rue de Montigny  
27

*ferme*

Autour d'une cour pavée et grillagée, ensemble de bâtiments ruraux en U du 2e tiers du 19e siècle, rénovés et transformés à la fin du 20e siècle. À gauche, à rue, haut volume chaîné abritant une écurie sous fenil. Garage, niche de chien et nouvelle entrée à la suite. Au fond de la cour, logis de deux niveaux et demi longé d'un trottoir dallé avec citerne. Ancienne entrée murée. CS CD

Saint-Gérard  
Section C  
105d

(Code de la fiche : 92087-INV-0676-01)



Rue de Montigny  
28

*habitation*

En oblique, étroit double corps chaulé de la 1re moitié du 19e siècle dont l'entrée est marquée par un petit perron. À droite, prolongement récent en briques pour un garage. Aire d'envol au pignon gauche. CS CD

Saint-Gérard  
Section C  
101e

(Code de la fiche : 92087-INV-0677-01)



Rue de Namur 5

*chapelle - ferme (Chapelle Saint-Hubert)*

Saint-Gérard  
Section C  
79e  
79s

Ancienne ferme en long chaulée de la 2e moitié du 19e siècle regroupant sous une seule bâtière des étables sous fenil et un logis de deux niveaux et deux travées percé de baies à linteau bombé et appui saillant. Garages modernes à gauche et appentis à droite. À l'écart, reposoir chaulé dédié à saint Hubert. CS CD

(Code de la fiche : 92087-INV-0308-01)



Rue de Namur 6

*café*

Saint-Gérard  
Section C  
189f

À proximité de l'ancien vicinal de Saint-Gérard à Wépion, bâtiment d'angle en pierre d'avoine du début du 20e siècle, probablement occupé jadis par un café. Façades articulées scandées par des frises de briques rouges prolongeant les appuis saillants des baies en briques et calcaire. CS CD

(Code de la fiche : 92087-INV-0309-01)



Rue du Parc 1

Saint-Gérard  
Section D  
203b



- *habitation*

À flanc de coteau, pittoresque maison en grès et pierre d'avoine de la 2e moitié du 18e siècle. Façade avant crépie percée au rez-de-chaussée d'ouvertures à linteau bombé et clé. Porte à traverse droite précédée d'un beau perron. Demi-étage éclairé de petites baies à linteau échancré. Arrière fortement remanié. Bâtière à croupettes et coyau. CS CD



(Code de la fiche : 92087-INV-0042-02)

Rue du Plançon 11  
(Plançon) *ferme - magasin*

Saint-Gérard  
Section E  
98d/6

Important bâtiment d'angle de style éclectique, millésimé 1908 dans un cartouche. Pan coupé surmonté d'une lucarne-pignon. Sage jeu des impostes et des clés décorées de pointe de diamant. CS CD



(Code de la fiche : 92087-INV-0807-01)

Rue du Plançon 5  
(Plançon) *habitation*

Saint-Gérard  
Section E  
87d/3

Double corps enduit de la fin du 19e siècle percé de hautes baies ponctuées de harpes. Travée axiale en léger ressaut accentuée par la porte-fenêtre et son balcon. CS CD



(Code de la fiche : 92087-INV-0551-01)

Rue du Plançon 31  
(en face)  
(Plançon) *potale*

Saint-Gérard  
Section E  
128e

Au bord d'un chemin, curieuse potale chantournée, percée de trois niches incorporant chacune une statuette. Au-dessus d'une croix, cartouche écorné portant " STE ADELE/ST ANTOINE/ST QUIRIN/PPN/1907. ". Pied décoré d'une croix de Malte bouchardée. CS CD



(Code de la fiche : 92087-INV-0552-01)

Rue Responnette  
12 *potale*

Saint-Gérard  
Section B  
57r

Petite potale moulurée percée d'une niche cintrée, inscrite dans la façade d'une ferme en long du 19e siècle aujourd'hui dénaturée. En dessous, cartouche écorné portant l'inscription : " IDG 1737 ". CS CD



(Code de la fiche : 92087-INV-0251-01)

Rue Responnette *chapelle (Chapelle de la Vierge)*

Saint-Gérard  
Section B  
56e

Chapelle de la Vierge. Au bout de la rue, en léger retrait, reposoir construit en 1838 par les familles Nicolas Joseph Noulard et apparentées. Détruite en 1955 par une tempête avec ses deux tilleuls et reconstruite en 1956 par la commune. Haut socle appareillé en calcaire achevé par une dalle de marbre. Partie supérieure en moellons blanchis s'ouvrant par une grande niche à linteau échancré et appui saillant. Au-dessus, dalle gravée de la dédicace : " S.M.P.P.N./N.J.NOULARD/1838 ". Couverture en dalles de béton et croix métallique. CS CD Bibliographie LEONARD A., 1967-1968. Toponyme de la commune de Saint-Gérard (Na 125),



mémoire inédit, Liège, p. 10.

(Code de la fiche : 92087-INV-0314-01)

Rue Robaux 1-3  
(pair et impairs)  
(Maison)

*ferme*

À l'écart de Maison, à l'orée du bois de l'Abbé, ensemble en grès du milieu et de la 2e moitié du 19e siècle. Percements divers pour ces petites fermes dont une conserve sa blancheur. Présence de potales en briques. CS CD

Saint-Gérard  
Section F  
407b/2  
407r/2

(Code de la fiche : 92087-INV-0756-01)



Rue Saint-Laurent

*potale*

Saint-Gérard  
Section D  
213d

Au début de la rue, à l'ombre de deux ifs, simple potale de carrefour du 19e siècle se composant d'un pied carré et d'une niche cintrée. CS CD

(Code de la fiche : 92087-INV-0315-01)



Rue Saint-Laurent  
1

*ferme (Ferme Saint-Laurent)*

Saint-Gérard  
Section D  
212c

Ferme Saint-Laurent. Importante ferme isolée en bordure de la vallée du Burnot, disposant en U autour d'une cour en pente ses volumes en briques de la fin du 19e siècle. À gauche, gros logis sur caves hautes daté par ancrés de 1892. Double corps de deux niveaux et demi présentant un décrochement à droite pour y ménager une laiterie. Au fond de la cour, longue aile d'étables sous fenil bouleversée dans ses percements. À droite, étable sous fenil supplémentaire suivie, en retour d'équerre, d'une grange en long en grès et calcaire probablement de la fin du 18e, reprise au 19e siècle et remaniée par la suite. CS CD

(Code de la fiche : 92087-INV-0611-01)



Rue Saint-Nicolas  
(Maison)

*église paroissiale (Eglise Saint-Nicolas)*

Saint-Gérard  
Section F  
43h/2

Édifice néo-classique construit en 1861, entouré d'un cimetière ancien enclos. Sanctuaire très simple avec tour en demi-hors-oeuvre terminée par une flèche octogonale. Collatéraux percés de baies cintrées et chevet à trois pans fermant la nef. CS CD Bibliographie RPMSB, Canton de Fosses-la-Ville, p. 65-66.

(Code de la fiche : 92087-INV-0144-02)



Rue Saint-Nicolas  
10  
(Maison)

*château (Château Boenen)*

Saint-Gérard  
Section F  
124r

Ancien château Boenen, du nom du premier propriétaire, un ingénieur qui fabriquait des paratonnerres. Les deux tours de ce bâtiment ont sans doute été conçues à cet effet. Grosse demeure éclectique grillagée constituée d'un double corps mansardé flanqué d'une tour. Façade en briques jouant sur les couleurs et l'introduction ponctuelle de la pierre calcaire. CS CD

(Code de la fiche : 92087-INV-0757-01)



Rue Sous l'Église  
22-23

<p>Saint-Gérard Section C 75p 75r</p>	<p><i>ferme</i></p>	<p>Flanquées de petites maisons du 19e siècle, dépendances agricoles en calcaire chaulé à deux niveaux, du 17e siècle. A chaque extrémité, porte en plein cintre, surmontée d'une baie d'imposte à gauche. Porte et fenêtres à linteau bombé percées dans la 2e moitié du 18e siècle et ouvertures du 19e siècle. Bâtière pentue de tuiles. CS CD</p>	
<p>(Code de la fiche : 92087-INV-0023-02)</p>			
<p>Rue Sous l'Église 16</p>	<p><i>habitation</i></p>	<p>Superbe volume condrusien de la 2e moitié du 18e siècle. Double corps éclairé de baies bombées à clé passante, refaites à l'identique au rez-de-chaussée. Pignon gauche, jadis chaulé, percé d'anciennes baies, en partie murées. À droite, haut mur en moellons de calcaire délimitant un jardin. CS CD</p>	
<p>Saint-Gérard Section C 428e</p>			
<p>(Code de la fiche : 92087-INV-0135-02)</p>			
<p>Rue Sous l'Église 19</p>	<p><i>ferme</i></p>	<p>Ancienne petite ferme traditionnelle chaulée du début du 18e siècle. De cette époque sont conservées une baie jadis à croisée à l'étage et peut-être la porte cintrée accompagnée d'une baie à deux queues de pierre. La baie bombée à clé passante date de la 2e moitié du 18e siècle. CS CD</p>	
<p>Saint-Gérard Section C 421b</p>			
<p>(Code de la fiche : 92087-INV-0136-02)</p>			
<p>Rue Sous l'Église 20</p>	<p><i>habitation</i></p>	<p>Sous une bâtière à coyau, maison classique de la 2e moitié du 18e siècle jadis chaulée. Baies bombées à clé passante et porte de même type jadis à traverse. À l'étage, baies à linteau échancré. CS CD</p>	
<p>Saint-Gérard Section C 417a</p>			
<p>(Code de la fiche : 92087-INV-0137-02)</p>			
<p>Rue Sous l'Église 16 (derrière)</p>	<p><i>chapelle (Chapelle des Sept Douleurs)</i></p>	<p>Chapelle des Sept Douleurs. Recouvert d'un crépi à faux joints, édicule précédé d'un perron à plusieurs degrés. Très haut encadrement de porte sous une corniche profilée. Dalle où se lit " N.D./DES SEPT DOULEURS/1890 ". Chevet à trois pans. CS CD</p>	
<p>Saint-Gérard Section C 429e</p>			
<p>(Code de la fiche : 92087-INV-0344-01)</p>			
<p>Rue Sous l'Église 4</p>	<p><i>habitation</i></p>	<p>Charmant volume blanc de style néo-classique, construit dans la 2e moitié du 19e siècle derrière une cour dallée et deux entrées grillagées. Travée de droite en ressaut surmontée d'un fronton triangulaire. CS CD</p>	
<p>Saint-Gérard Section C 582k</p>			
<p>(Code de la fiche : 92087-INV-0316-01)</p>			
<p>Rue Sous l'Église 6</p>			
<p>Saint-Gérard</p>			

Section C  
593b

*habitation*

Volume perpendiculaire garni d'une vigne vierge derrière laquelle se cachent un double corps et des dépendances du 19<sup>e</sup> siècle. CS CD

(Code de la fiche : 92087-INV-0678-01)



Rue Sous l'Église  
8-11 (pairs et  
impairs)

*ferme*

À hauteur du presbytère, succession de volumes du 19<sup>e</sup> siècle en grès et pierre d'avoine, souvent transformés. Implantations diverses qui animent la voirie sinueuse, ainsi que les cours de fermes. Sans doute, ancien quartier agricole ou artisanal d'importance. Au no 8, logis chaulé gardant quelques percements anciens à l'arrière. CS CD

(Code de la fiche : 92087-INV-0875-01)



Saint-Gérard  
Section C  
471l  
476e  
598e  
600e  
600f

Rue Stampia 5

*habitation*

Saint-Gérard  
Section C  
511l

Du milieu du 19<sup>e</sup> siècle, imposante maison implantée à front de rue. Un reste de chaulage se perçoit encore sur les pignons. Rez-de-chaussée légèrement transformé. CS CD

(Code de la fiche : 92087-INV-0345-01)



Rue Stampia 7-8

*école*

Saint-Gérard  
Section C  
536f  
536g  
536v  
536w

Long complexe scolaire de la fin du 19<sup>e</sup> siècle divisé en section symétriques. Une partie centrale surmontée d'un fronton à la gloire du Lion belge, prolongée d'une partie basse de trois travées et d'une travée haute de deux niveaux. Souci du détail comme la diversité des motifs gravés sur les clés. CS CD

(Code de la fiche : 92087-INV-0346-01)



Rue Stampia 16-17

*château (Château Morimont)*

Saint-Gérard  
Section C  
558l  
561n







Ancien château de la famille Morimont, aménagé en 1938 par dom Albert d'Orval en monastère des Bernardines, qui y séjourneront jusqu'en 1976. Actuellement, prieuré Notre-Dame de Grâce des Pères de l'Assomption. Vaste demeure de style éclectique construite à la fin du 19<sup>e</sup> siècle en pierre de France, à l'origine recouverte d'un badigeon. Fenêtres néo-traditionnelles associées à des lucarnes néo-baroques. À l'angle gauche, potale de la Vierge sur fond de mosaïques, où se lit " NOTRE-DAME/DE/GRACE/PPN ". En 1938, dom Albert d'Orval agrandit le château en ajoutant une aile latérale gauche. Au-dessus des colonnes du passage couvert, agrafe formant " A/V/E/M/A/R/I/A ". Sur le fronton, cartouche écorné avec " CRUX AVE/SPES/UNICA " et croix avec " M/JESUS/B ". Entre les deux entrées marquées par de lourds piliers à refends, longue dalle portant l'inscription " BERNARDINES/REPARATRICES ", dans une graphie moderniste. Grand parc peuplé d'arbres vénérables. CS CD

(Code de la fiche : 92087-INV-0347-01)



Rue Stampia 23



<p>Saint-Gérard Section C 331r/3</p>	<p><i>habitation</i></p> <p>Robuste double corps enduit du milieu du 19e siècle. Baies décroissantes bordées d'un listel, avec appuis saillants parfois cimentés. CS CD</p> <p>(Code de la fiche : 92087-INV-0348-01)</p>	
<p>Rue Stampia 24-26 (pairs et impair)</p> <p>Saint-Gérard Section C 331r/2 331t/4 331x/4</p>	<p><i>habitation</i></p> <p>Du milieu du 19e siècle, succession de trois bâtiments aux tonalités de grès légèrement différentes, mais aux volumes sensiblement identiques. CS CD</p> <p>(Code de la fiche : 92087-INV-0876-01)</p>	
<p>Rue de la Tannerie 1</p> <p>Saint-Gérard Section C 265h 270/2b</p>	<p><i>habitation</i></p> <p>Maison du 18e siècle transformée et agrandie aux 19e et 20e siècles. Du noyau ancien sont conservées à l'arrière, une porte jadis à traverse et des baies chaînées au 1er niveau. Le plan en U de la façade arrière, ainsi que son implantation harmonieuse dans le paysage lui confèrent l'aspect de gentilhommière. Un beau jardin en terrasse entouré d'arbres en espalier surplombe la petite vallée du Burnot. Sur la façade blanche avant, servant de socle, partie supérieure d'un montant de cheminée du 14e-15e siècle, à chapiteau gothique mosan, décoré de feuilles de plantain. En face, dépendance ouvertes par des baies diverses. CS CD</p> <p>(Code de la fiche : 92087-INV-0138-02)</p>	
<p>Rue de la Tannerie 2</p> <p>Saint-Gérard Section C 262b</p>	<p>• <i>dépendance - habitation</i></p> <p>Maison blanche de la 2e moitié du 18e siècle encore intacte. Double corps percé de baies délardées à clé passante, prolongé par une étable sous fenil, le tout sous une bâtière à coyau. CS CD</p> <p>(Code de la fiche : 92087-INV-0139-02)</p>	
<p>Rue de la Tannerie 4</p> <p>Saint-Gérard Section C 663f</p>	<p><i>tannerie</i></p> <p>Ancienne tannerie. Isolée, en bordure du ruisseau du Burnot, haute et étroite construction industrielle traitée en style néo-classique dans la 2e moitié du 19e siècle. Grand soin apporté aux façade et pignon principaux, tant dans les baies en calcaire que dans les arcades de briques renforçant les deux premiers niveaux et les frises de briques. Baies cintrées à clé, impostes et appui saillants. CS CD</p> <p>(Code de la fiche : 92087-INV-0585-01)</p>	
<p>Rue du Téléphone 2</p> <p>Saint-Gérard Section C 509i</p>	<p><i>habitation</i></p> <p>De la 1re moitié du 19e siècle, petite maison en pierre d'avoine à la façade agréablement chaulée, éclairée de percements rectangulaires peints. CS CD</p> <p>(Code de la fiche : 92087-INV-0349-01)</p>	

Rue du Téléphone *habitation*

6

Saint-Gérard Section C 526d
-----------------------------------

Cantonnée de pilastres à refends cimentés, bâtisse de la 2e moitié du 19e siècle aux deux niveaux scandés par un bandeau prolongeant les appuis saillants des baies. CS CD

(Code de la fiche : 92087-INV-0350-01)

Rue de Toijol 4 *ferme (Ferme de Toijol, ferme de Toisoule)*  
(Bossière)

Saint-Gérard Section E 377d
-----------------------------------

Ancienne ferme de Toijol, appelée autrefois de Toisoule. Ensemble clôturé des 17e et 18e siècles répartissant de beaux volumes pentus de part et d'autre d'une cour pavée. Corps de logis remontant au 17e siècle, conservant à l'étage une baie chaînée à traverse flanquée d'une baie jadis à croisée. Porte bombée à clé passante du 18e siècle. À gauche, étables s'ouvrant par des portes cintrées et des jours chaînés; autres percements bombés du 18e siècle. Grange en long des environs de 1800. En face, aile d'étables construite en plusieurs étapes, peut-être contemporaine du logis et surhaussée en briques au 19e siècle. Porte cintrée sommée d'un claveau postérieurement inséré, daté de 1724. En 1721, prolongation vers la droite comme l'indique la clé d'une baie courbe à queues de pierre, maintenant murée. L'ensemble a fortement été remanié aux 19e et 20e siècles. L'arrière du logis conserve encore une baie à croisée et deux fenêtres à traverse d'origine. CS CD

(Code de la fiche : 92087-INV-0143-02)



Rue H. Penet

• *chapelle (Chapelle Notre-Dame de Hal, chapelle Mahy)*

Stave
Section A
21_

Chapelle Mahy. Élégant reposoir érigé à l'écart du village. Large socle présentant sur un cartouche écorné " CHAPELLE/ERIGEE SOVS LE TITRE/DE NOTRE DAME DE/HAL PAR JEAN MAHY/ET RETABLIE PAR/SES ENFANTS~/L'AN 1764 ". Partie supérieure peinte affichant un décor classique et intégrant sous un fronton débordant, une niche cintrée limitée par des pilastres panneautés. CS CD



(Code de la fiche : 92087-INV-0578-01)

Rue d'Aulne 13

*ferme*

Stave
Section E
323e

Possession depuis 1235 de l'abbaye d'Aulne, passée à la famille Mahy à la fin du 17e ou au début du 18e siècle. Ferme en long des 18e et 19e siècles. À droite, logis bas construit en deux temps au 18e siècle, en partie transformé aux 19e et 20e siècles. Daté par ancras de 1712, pignon à épis où subsistent quatre petites fenêtres d'origine. Dans le même volume à gauche, deux étables sous fenil de la 2e moitié du 18e siècle. Deux petites baies conservant des linteaux de remploi, l'un en bâtière et l'autre en demi-lune, sans doute du 16e siècle. À gauche, beau volume de grange et étable remaniée. CS CD



(Code de la fiche : 92087-INV-0149-02)

Rue d'Aulne 1a

*habitation*

Stave
Section E
162h

Impasse perpendiculaire où l'on découvre un double corps enduit percé de baies rectangulaires de la 1re moitié du 19e siècle. Départ d'un sentier vers les prés, malheureusement privatisé après le ruisseau de Seuli. CS CD



(Code de la fiche : 92087-INV-0354-01)

Rue des Basses  
Voies 7 (à droite)*chapelle (Chapelle)*

Stave
Section E
453m

Chapelle hexagonale blanchie gardée par une grille intégrant le monogramme " A M ". Portail néo-gothique portant sous la croix l'inscription " FAIT/PAR FRANCOIS/ET/CATERINNE/ PENET 1866 ". Large frise de briques zigzagant sous la flèche trapue. Intérieur très soigné comprenant un autel en marbre décoré d'une croix de Malte et un pavement en losanges de marbre rouge et noir. Au-dessus de l'autel, quadrilobe avec " A LA MEMOIRE/DES/ENFANTS/FRANCOIS ET CATHERINE/PENET/STAVE/1867. ". CS CD



(Code de la fiche : 92087-INV-0150-02)

Rue de Biesmerée  
6*château (Château de Lierneux)*

Stave
Section B
63r

École communale. Ancien château construit par la famille de Lierneux, passé aux Labbeville en 1845, puis vendu à la commune en 1875. Cantonnée de harpes d'angle, grosse construction classique du dernier quart du 18e siècle coiffée d'une haute toiture à la Mansart plantée de lucarnes. Deux niveaux sur caves. Jadis ouvert en façade principale par une porte à encadrement mouluré. Ajout d'un balcon reposant sur des consoles ouvragées dans le 3e quart du 19e siècle, comme le confirme le blason de Justin de Labbeville. Ouverture arrière aménagée pour les besoins de l'école. CS CD



(Code de la fiche : 92087-INV-0159-02)

Rue de Biesmerée

Stave
Section B
90c
90e

*cimetière*

À la sortie du village, en direction de Biesmerée, cimetière emmuré où apparaît parmi les nombreuses croix en fonte et en pierre, une chapelle de style éclectique de la 2e moitié du 19e siècle. Bossage sur l'ensemble des faces; blason couronné aux armes des Labbeville au-dessus de la porte en arc brisé. À l'intérieur, autel orné d'une intéressante pierre tombale des environs de 1560 figurant Pierre de la Fontaine, seigneur de Franc-Douaire et de Maizeret, avec sa première épouse Jacqueline de Senzeilles († 1558). Ils sont accompagnés de saint Pierre qui brandit sa clé et de saint Jacques muni de son bâton de pèlerin. L'oeuvre de belle facture peut être attribuée au " maître de Sclayn ". CS CD Bibliographie B. LA FONTAINE, 1991. Deux pierres tombales de la Fontaine à Stave, Le Parchemin, 272, p. 95. KOCKEROLS H., 2001. Arrondissement de Namur. Tombes et épitaphes 1000-1800, Malonne (Monuments funéraires en pays mosan, 2), p. 162, no 106.



(Code de la fiche : 92087-INV-0355-01)

Rue Bois Saint-  
Jean 51-53  
(impairs)

*habitation*

En retrait, maison du début du 20e siècle partagée aujourd'hui en deux propriétés. Ensemble marqué par les ressauts des pilastres et les encadrements des baies, ponctués de calcaire. Fenêtres jumelées à l'étage. Logis de gauche intact, conservant des châssis d'inspiration Art nouveau d'une très grande qualité. Jolie corniche en bois. CS CD



Stave
Section E
421k

(Code de la fiche : 92087-INV-0576-01)

Rue Bois Saint-  
Jean 57

*ferme*

Sous une bâtière de tuiles rouges, ancienne fermette chaulée du milieu du 19e siècle. Logis de deux niveaux et demi. Trace du portail de grange dans la partie gauche modifiée. CS CD



Stave
Section E
419c

(Code de la fiche : 92087-INV-0825-01)

Rue Bois Saint-  
Jean 61-63  
(impairs)

*ferme*

À l'angle de la rue d'Aulne, construction longue et étroite de la 1re moitié du 19e siècle comportant un double corps de trois travées. Délimitant l'espace d'une cour, second volume en retour, enduit et plus volumineux, dont les ouvertures se situent dans le pignon à rue. CS CD



Stave
Section E
417p
417r

(Code de la fiche : 92087-INV-0826-01)

Rue Bois Saint-  
Jean 84

*ferme*

Ancienne fermette de la 1re moitié du 19e siècle, haussée ultérieurement. Trottoir pavé devant une partie du logis et l'étable. Belle implantation à l'angle de la rue E. De Clercq. Ensemble qui gagnerait à retrouver son enduit d'origine. CS CD



Stave
Section E
93d

(Code de la fiche : 92087-INV-0840-01)

Rue E. De Clercq 8



(à gauche)

*potale (Potale Saint-Hubert)*

À l'abri d'un lilas, potale étroite portant l'inscription " ST/HUBERT/P.P.N./1852 ". Niche cintrée fermée par une grille. CS CD

(Code de la fiche : 92087-INV-0151-02)

Rue E. De Clercq 7 *ferme*

Stave  
Section E  
85c

À l'origine, ferme en long d'un seul niveau en moellons, construite dans la 2e moitié du 18e siècle. Haussement d'un niveau en briques et aménagement de baies rectangulaires dans la 1re moitié du 19e siècle. Peinture claire unifiant agréablement l'ensemble. CS CD

(Code de la fiche : 92087-INV-0841-01)



Rue de l'Église

*église paroissiale (Eglise de la Nativité de la Sainte-Vierge)*

Stave  
Section B  
30b

Claquemuré entre des voiries et des bâtiments, édifice néo-gothique construit en 1848-1849 par la commune. Tour en hors-oeuvre coiffée d'une flèche octogonale. Triple nef de cinq travées, se terminant par un chevet à trois pans. Porche et baies en arc brisé. CS CD Bibliographie RPMSB, Canton de Florennes, p. 32-33.

(Code de la fiche : 92087-INV-0148-02)



Rue de l'Église 13

*ferme (Ferme du Pays du Roy)*

Stave  
Section A  
213a

Ferme du Pays du Roy. Propriété des Gobault et des Tournon au 17e siècle, puis des Lierneux de la fin du 17e au 19e siècle. Ensemble jadis semi-clôturé, remanié et agrandi aux 19e et 20e siècles. Destruction très récente de deux ailes de la ferme. Logis enduit du 17e siècle sur soubassement appareillé à ressaut chanfreiné. Vestiges de baies d'origine, notamment un arc de décharge et des montants chaînés. Chaînage d'angle. Ouvertures et inclinaison de la toiture postérieures. Dans le prolongement, aile des étables et en retour, aile de la grange entourée d'étables. Le tout fort transformé. Portes cintrées, parfois déplacées, et petits jours chaînés d'origine. Autres percements ultérieurs. CS CD

(Code de la fiche : 92087-INV-0152-02)



Rue de l'Église 14

*ferme (Ferme du château)*

Stave  
Section E  
368f  
368g

Ferme du Château. Bien de la famille seigneuriale qui détenait la portion namuroise de Stave, les Marbais (1252-1461) et les Berghes, puis des seigneurs de Florennes, les Glymes (1501-1771) et les Beaufort-Spontin. Près de l'église, grosse ferme traditionnelle en quadrilatère, dominée par la masse pesante de son logis reconstruit après la Première Guerre mondiale. Accès par un portail cintré de la 1re moitié du 18e siècle, en retrait par rapport aux murs extérieurs. En face du logis, grange en long courtaude, sans doute contemporaine du porche. Également de la même époque, étables dont la façade est curieusement piquée de boutisses. Portes et gerbières à linteau bombé et clé passante sur montants harpés. Perpendiculairement à droite, seconde aile d'étables un peu postérieure, mais presque complètement refaite avec des matériaux de remploi au 19e siècle. En face de l'entrée, porcherie du 19e siècle et annexe perpendiculaire transformée en étable au 20e siècle. Autres bâtiments et hangars du 20e siècle. À l'arrière de la ferme, vaste pré au milieu du village. CS CD

(Code de la fiche : 92087-INV-0153-02)



Rue de l'Église 30 *ferme (Ferme du Caporal)*

Stave
Section A
159e

Ferme du Caporal. Propriété des Gobault et Tournon au 18<sup>e</sup> siècle, des Lierneux et Sire de Gougnies au siècle suivant. Perpendiculairement, ensemble peint composé d'un solide logis prolongé par une grange en long en saillie. Habitation de deux niveaux sur caves datée de 1647 par les ancrs du pignon. Elle ne conserve de cette époque qu'une petite baie à linteau droit de ce même côté et des éléments moulurés remployés dans la porte. Précédée d'un perron à double volée convergente, façade dotée de nouvelles ouvertures au 19<sup>e</sup> siècle. Grange de la fin du 17<sup>e</sup> ou du début du 18<sup>e</sup> siècle, quelque peu épaissie au 18<sup>e</sup> ou au 19<sup>e</sup> siècle. En face du logis, ouverture grillagée conduisant vers un espace vert emmuré assez important. CS CD



(Code de la fiche : 92087-INV-0154-02)

Rue de l'Église 31 *dépendance - habitation*

Stave
Section B
40c

Perpendiculairement, maison traditionnelle de la 2<sup>e</sup> moitié du 17<sup>e</sup> siècle comme l'attestent les petites baies chaînées et la baie à croisée sur montants chaînés, toutes murées. Autres ouvertures des 19<sup>e</sup> et 20<sup>e</sup> siècles. Façade du logis recomposée en moellons réglés dans la 2<sup>e</sup> moitié du 19<sup>e</sup> siècle. Dans le prolongement, étable transformée. De l'autre côté de la courette pavée, ancien fournil chaulé de la 1<sup>re</sup> moitié du 19<sup>e</sup> siècle. CS CD



(Code de la fiche : 92087-INV-0155-02)

Rue de l'Église 20 *habitation*

Stave
Section B
37k

Bien perceptible par sa couleur blanche et son implantation au pied de l'église, volume haut et étroit de la 2<sup>e</sup> moitié du 19<sup>e</sup> siècle. Entrée principale située anciennement dans le double corps, côté rue des Marchets. Annexe perpendiculaire postérieure. CS CD



(Code de la fiche : 92087-INV-0157-02)

Rue de l'Église 1 *habitation*

Stave
Section A
187c/2

À l'angle de la rue H. Penet, maison en partie détruite lors de la Première Guerre mondiale. Elle a été reconstruite par le rentier Alexandre Francotte en 1920, comme le démontrent deux cartouches. Double corps de style éclectique gardé par des grilles qui ont résisté au bombardement. Porte à large encadrement calcaire sous corniche profilée. Belle association chromatique des matériaux, inversé dans le pignon. Petites lucarnes et bâtière à une croupe. CS CD



(Code de la fiche : 92087-INV-0376-01)

Rue de l'Église 16-17 *habitation*

Stave
Section B
29k
29l

Du milieu du 19<sup>e</sup> siècle, constructions blanches se répondant agréablement par leur volume cubique et la toiture à croupes. Elles forment un ensemble harmonieux avec le double corps précédemment décrit au no 15. CS CD



(Code de la fiche : 92087-INV-0577-01)

## Rue de l'Église 15

Stave  
Section B  
32a

*ferme (Maison du Caporal)*

Maison du Caporal. Presque accolée au chevet de l'église, ancienne ferme en moellons de calcaire construite dans la 2e moitié du 18e siècle. Façade du logis de style néo-classique, refaite en briques vers le milieu du 19e siècle. Beau perron à deux degrés semi-circulaires précédant la porte sous corniche profilée. Noyau ancien attesté par les portes d'étables au linteau bombé et clé passante sur montants harpés. CS CD



(Code de la fiche : 92087-INV-0842-01)

Rue de l'Église 14  
(cour)

*borne*

Stave  
Section E  
368f

Transférée dans la cour de la ferme du Château pour des raisons de conservation, ancienne borne-frontière de la 1re moitié du 17e siècle autrefois située à « Cornelle ». Une face marquait les limites de la principauté de Liège, avec les armes probables de Ferdinand de Bavière, et l'autre, celles du comté de Namur, avec le symbole de la crose. CS CD



(Code de la fiche : 92087-INV-0882-01)

Fourneau de Vault  
1-2

• *moulin à eau (Fourneau de Vault)*

Stave  
Section B  
188s  
188t

Ancien fourneau de Vault. Site probable d'un fourneau mentionné dès 1523, relevant des seigneurs de Stave. Haut fourneau au bois en activité dans la 1re moitié du 19e siècle. Amand de Bouvignes en est son propriétaire en 1838. Edmond Dardenne, maître de forges demeurant à Furnaux, améliore son usine du fourneau de Vault en 1859; il fait monter une chaudière à vapeur, destinée à renforcer la puissance de la première machine déjà installée. De nombreuses minières étaient exploitées autour de Stave et de Biesmerée. Dans la belle vallée du ruisseau de Stave, bordée ici d'importants affleurements calcaires, ensemble composé d'une suite de volumes, parfois en décrochement, construits tout au long du 19e siècle. À l'entrée, logement et " bureau du fourneau " de peu antérieurs à l'ancien bâtiment industriel situé à l'autre extrémité, près du verger et qui date de la 1re moitié du 19e siècle. Ce dernier est desservi par une large porte à linteau droit sur montants à deux harpes. Oculi de briques au pignon. Entre les deux, ancien moulin, dont la roue est située sous la cour, habitation et dépendances du milieu du 19e siècle longées par des trottoirs pavés. Des " crayats " subsistent un peu partout. CS CD Bibliographie R. TIRIONS, 1952. L'industrie du fer à Stave, Le Guetteur wallon, XVI, p. 197. R. TIRIONS, 1953. La seigneurie de Vault (Stave), Le Guetteur wallon, XVII, p. 364.



(Code de la fiche : 92087-INV-0162-02)

Fourneau de Vault  
1-2 (à proximité)

*chapelle (Chapelle Notre-Dame de Lourdes)*

Stave  
Section C  
15

Dédiée à Notre-Dame de Lourdes, simple chapelle de la 2e moitié du 19e siècle. Plan rectangulaire au chevet à trois pans. Porte néo-classique surmontée d'une petite niche. Fenêtres plutôt néo-gothiques à remplage métallique. Croix en fer forgé piquée dans la toiture. CS CD



(Code de la fiche : 92087-INV-0163-02)

Rue de la Gilette  
19 (à droite)

*potale (Potale Saint-Roch)*

Imposante potale du 18e siècle composée d'un épais pied monolithe surmonté d'un reposoir. Niche sous fronton cintré faisant retour, coiffée d'une bâtière tronquée. Grille et croix en fer. Statue populaire de saint Roch en bois du 18e siècle. CS CD



(Code de la fiche : 92087-INV-0156-02)

Rue des Marchets 21 *ferme*

Stave  
Section A  
165d

Long volume peint en jaune conservant dans sa partie gauche transformée, des baies du 18e siècle. Dans la suite, double corps avec ouvertures du milieu du 19e siècle. CS CD



(Code de la fiche : 92087-INV-0199-02)

Rue du Moulin 17 *ferme*

Stave  
Section D  
109l  
113c

Au " Moulin de Stave ", ferme en ordre lâche de la 1re moitié du 19e siècle, formée de volumes en calcaire de gabarit différent, tous couverts d'une bâtière de tuiles rouges. Endroit paisible situé à proximité de l'ancien étang de retenue du moulin, transformé aujourd'hui en étang de pêche. CS CD



(Code de la fiche : 92087-INV-0827-01)

Rue du Moulin 18 *ferme*

Stave  
Section D  
133s

À proximité du ruisseau des Séluseaux, ferme étalant une belle succession de pignons. Construite en plusieurs étapes durant la 1re moitié du 19e siècle. CS CD



(Code de la fiche : 92087-INV-0828-01)

Moulin de Vaulx 1 • *moulin à eau (Moulin de Vaulx)*

Stave  
Section B  
164e

Ancien moulin de Vaulx. Non loin du fourneau de Vaulx, site de l'ancien moulin de Vaulx implanté sur le versant ouest de la vallée du ruisseau de Stave. Groupement en ordre dispersé des volumes étagés d'une ferme en moellons de grès et de calcaire. Vers le bas, jadis longé par le bief, moulin du 16e siècle, actuellement logis marqué par son volume aigu. Remploi d'une porte du 16e siècle chanfreinée à linteau échancré. Autres ouvertures du 19e siècle. En retrait à gauche, dépendance sans doute contemporaine du moulin, fortement remaniée et allongée au 19e siècle. À l'arrière du logis mais peu visible de l'extérieur, base en moellons équarris où se repère le trou de l'arbre de la roue sous une petite baie. En face, ancien fournil épaissi de part et d'autre par des porcheries au 19e siècle. Un peu en retrait vers le haut, grange en long abritant une étable, datée de 1828 sur le montant droit d'un des portails de la grange. Étables accolées sur le côté qui regarde vers la vallée. CS CD



(Code de la fiche : 92087-INV-0178-02)

Rue H. Penet 3 (à proximité) *potale*

Stave  
Section A  
197c








En bordure d'un champ, potale du début du 19e siècle. Socle carré gravé " RECONNAISSANCE./D G " autour d'une croix de Malte. Courte colonne creusée d'une niche. Couronnement en forme de cloche. CS CD



(Code de la fiche : 92087-INV-0158-02)

Rue H. Penet 5



<p>Stave Section E 309t</p>	<p><i>habitation</i></p> <p>Imposant double corps du milieu du 19e siècle éclairé de larges ouvertures rectangulaires aux appuis saillants. CS CD</p> <p>(Code de la fiche : 92087-INV-0579-01)</p>	
<p>Rue H. Penet 28</p> <p>Stave Section E 338h</p>	<p><i>auberge</i></p> <p>En face de la rue de l'Eglise, grosse construction carrée donnant l'illusion d'un volume triangulaire par son pan coupé. Porte surmontée d'une dalle millésimée " H F/1888 ", initiales d'Hector Feraille. Deux niveaux et demi sous une belle frise de briques, prolongés par une grange aujourd'hui très transformée. CS CD</p> <p>(Code de la fiche : 92087-INV-0580-01)</p>	
<p>Rue H. Penet 51</p> <p>Stave Section E 373b</p>	<p><i>habitation</i></p> <p>De la fin du 18e ou du début du 19e siècle, double corps reposant sur un soubassement appareillé. Pignon droit à épis gardant deux petites baies rectangulaires. Arrière blanchi avec travée centrale éclairée d'oculi ovales. CS CD</p> <p>(Code de la fiche : 92087-INV-0581-01)</p>	
<p>Rue H. Penet 4</p> <p>Stave Section E 309m/2</p>	<p><i>gare (Gare de Stave)</i></p> <p>Ancienne gare de la ligne Florennes-Ermeton-sur-Biert ouverte en 1895. Situé à une extrémité du village, bâtiment construit dans la 2e moitié du 19e siècle. Corps principal à étage épaulé par une aile latérale basse, le tout percé de hautes baies cintrées. Construction récente d'une seconde aile dans le même style. CS CD</p> <p>(Code de la fiche : 92087-INV-0829-01)</p>	
<p>Rue H. Penet 42</p> <p>Stave Section E 464f 465s</p>	<p><i>dépendance - habitation</i></p> <p>Au carrefour de la rue Basses-Voies, ancienne ferme en long du milieu du 19e siècle construite en deux temps. Maçonnerie très soignée pour le logis néo-classique en double corps. Porte sous corniche saillante, précédée d'un petit perron. CS CD</p> <p>(Code de la fiche : 92087-INV-0830-01)</p>	
<p>Rue H. Penet 52</p> <p>Stave Section B 8m/3</p>	<p><i>dépendance - habitation</i></p> <p>Bâtiment perpendiculaire réaménagé vers le milieu du 19e siècle au départ d'un volume plus ancien encore perceptible dans les dépendances. Étables sous gerbière suivies du logis. CS CD</p> <p>(Code de la fiche : 92087-INV-0843-01)</p>	
<p>Rue de Stavesoul 101</p> <p>Stave Section B 213f</p>	<p>• <i>ferme (Ferme de Stavesoul)</i></p> <p>Ferme de Stavesoul. Selon la tradition, lieu de naissance de saint Gérard. Ancien alleu liégeois passé au 11e siècle à l'abbaye Saint-Jean-Baptiste de Florennes, puis vendu en 1691 aux Berlo, seigneurs de Franc-Douaire. Propriété passée par vente aux Nassau-Corroy puis aux Thomaz, ensuite par mariage aux Labbeville, puis aux Blockhaussen, et enfin par héritage aux Van Delft d'Oret. Isolé sur un versant</p>	

couvert de prés et de bosquets, quadrilatère à la fois traditionnel et classique complètement reconstruit en 1741-1742 par Ferdinand de Berlo, seigneur de Franc-Douaire. Ferme exceptionnelle par son homogénéité et son ordonnance rigoureusement symétrique, à peine dérangée par quelques annexes plus récentes. Ensemble couvert de bâtières à coyaux, sauf la grange surmontée d'une bâtière à croupettes piquée de deux girouettes. Cour pavée intérieure. Accès au nord par un portail surbaissé et harpé, surmonté d'une dalle aux armes martelées, avec l'inscription " 17 PAUL GODEFROY COMTE DE BERLO EVEQUE DE NAMUR 4. ". À l'ouest, logis traditionnel éclairé de fenêtres à meneau sur montants à double harpe, dont une transformée en porte. Porte bombée à clé passante et traverse droite. Dans le même volume à gauche, trois étables sous fenil séparées par des jours rectangulaires sur montants à deux harpes. Portes et gerbières à linteau bombé sur montants de même type. En face, aile d'étables semblables rythmée par quatre portes sous fenil séparées chacune par deux fenêtres. Face au porche et datée par ancrés de 1741, imposante grange en large qui ne se raccroche aux étables que par ses angles intérieurs. Portail surbaissé et harpé inscrit dans une légère avancée centrale. De part et d'autre de l'entrée, laiterie et porcheries du 19e siècle. CS CD Bibliographie G. DEREINE, 1983. Stavesoul, Le Mognard, 4, p. 127-128. D. MISONNE, 1983. Saint Gérard est-il né à Stave ?, Le Mognard, 4, p. 125-126.

(Code de la fiche : 92087-INV-0179-02)

Rue de Stavesoul 3 *dépendance - habitation*

Stave  
Section D  
75k

Précédé d'un petit jardin clôturé, robuste double corps du milieu du 19e siècle dont les baies du rez-de-chaussée sont modifiées. Chaînage d'angle provenant sans doute d'un volume plus ancien. Dans le prolongement, étable sous gerbière fort transformée. En face, entrée de jardin gardée par deux piliers panneautés. De l'autre côté de la rue du Moulin, vergers cernés de haies et reste de bocage. CS CD



(Code de la fiche : 92087-INV-0582-01)

Tienne des Caves 7 *habitation*

Stave  
Section B  
21\_

Maison traditionnelle transformée au cours du 19e siècle. Au-dessus de la porte, dalle profilée provenant sans doute de l'ancienne porte, ornée d'un écu millésimé " I D/1746 ". Baies de l'étage à meneau et une fenêtre rectangulaire d'origine, en matériaux de remploi. Dans le prolongement, étables sous gerbière probablement postérieures. Baies à linteau échancré de la fin du 18e ou du début du 19e siècle. À droite, volume chaulé plus aigu sans doute de la même époque. CS CD



(Code de la fiche : 92087-INV-0160-02)

Tienne des Caves 16 *château (Château des Francs Douaires)*

Stave  
Section B  
9c  
9d  
10\_  
11\_  
12b  
13\_  
14a  
14b  
15c  
16a  
23a

Château des Francs-Douaires. Ancienne seigneurie foncière et hautaine des moines de Bonne-Fontaine, vendue à la famille de la Fontaine en 1569, puis passée par mariage aux Berlo, dont un des héritiers, Paul Godefroid, 13e évêque de Namur († 1777), embellira le château. Vaste propriété enceinte d'un beau mur en moellons assisés. Quatre entrées dont deux fermées par de jolies grilles accrochées à des piliers panneautés de style Louis XVI. Au sud-est, porche restauré de la 1re moitié ou du milieu du 18e siècle. Portail surbaissé et harpé flanqué de meurtrières et d'arquebusières. Parc à l'abandon traversé par le ruisseau de Seuli, conservant quelques vieux arbres. Château aujourd'hui en ruine suite aux très graves dommages subis lors du bombardement de 1914. Subsiste un bâtiment à croupettes profondément remanié qui à l'origine correspondait aux remises à voitures de la fin du 18e ou du début du 19e siècle. CS CD



---

(Code de la fiche : 92087-INV-0161-02)

---

Tienne des Caves 3 *habitation*

Stave Section B 65f
---------------------------

Beau long volume de la 1<sup>re</sup> moitié du 19<sup>e</sup> siècle sous une bâtière à croupes, malheureusement très transformé. CS CD

(Code de la fiche : 92087-INV-0844-01)

---



Tienne des Caves 13 *habitation*

Stave Section B 8e/3
----------------------------

En contre-haut et légèrement isolée, haute maison blanche du milieu du 19<sup>e</sup> siècle. Traitement décoratif des années 1930-1940 pour le rejointoiement. CS CD

(Code de la fiche : 92087-INV-0845-01)

---

